



# Mitteilungsblatt 2022

Deutscher Alpenverein

Sektion Geltendorf

## Impressum

**Herausgeber:** DAV - Sektion Geltendorf - V.i.S.d.P.: Klaus Hermes  
**Redaktion und Layout:** Christoph Maier  
**Fotos:** Vereinsarchiv, Mitglieder und Freunde, der fotograf Dilger, [www.pixabay.com](http://www.pixabay.com) (oder im Bild angegeben)  
**Druck:** EOS-Druckerei St. Ottilien  
**Vereinsregister:** Amtsgericht Augsburg, Registernummer: VR 40 127  
 Jedes Vervielfältigen, Kopieren und Verwenden in allen Medien ist nur in Absprache mit dem Herausgeber gestattet.

### Kommunikationsdaten

**Adresse:** DAV - Sektion Geltendorf  
 Am Sportplatz 2  
 82269 Geltendorf

**Telefon:** 08193 / 95 03 21

**Telefax:** 08193 / 95 04 23

**Internet:** [www.dav-geltendorf.de](http://www.dav-geltendorf.de)

**eMail:** [info@dav-geltendorf.de](mailto:info@dav-geltendorf.de)

**Bankverbindung:** Raiffeisenbank Geltendorf  
 IBAN: DE71 7016 9460 0000 2100 30  
 BIC: GENODEF1 mOO

**Geschäftszeiten:** Jeden 2. Freitag in ungeraden Kalenderwochen ab 19:00 Uhr

Außerhalb dieser Zeiten melden Sie sich bitte per eMail, Brief oder Fax oder sprechen auf den Anrufbeantworter. Wir rufen Sie gerne zurück.

### Informationskanäle

Newsletter



<http://bit.ly/NewsletterDAV>

Facebook



[facebook.com/DAV.Geltendorf](https://facebook.com/DAV.Geltendorf)

RSS-Feed



[http://bit.ly/RSS\\_DAV](http://bit.ly/RSS_DAV)

Vereinsabende

Jeden zweiten Freitag um 20:00 Uhr (ungerade Kalenderwochen) treffen sich Mitglieder und solche, die es werden wollen, im Vereinsheim.

Printmedien

Mitteilungsblatt



## Inhaltsverzeichnis

<b>Informati- onen</b>	Einladung Mitgliederversammlungen.....	4
	Berichte aus der Vorstandschaft .....	5
	Texte Satzungsänderungen.....	8
	Infos über die Neue Magdeburger Hütte.....	9
	Aus der Sektion.....	20
	Veranstaltungen der Sektion.....	23
<b>Berichte 2021</b>	Touren.....	27
	Klettern.....	37
	Senioren.....	38
<b>Programm 2022</b>	Infos Touren.....	39
	Familie.....	41
	Wandern.....	43
	Senioren.....	44
	Touren.....	45
	Fotokreis.....	54
	Klettern.....	55
<b>Unsere Hütten</b>	Hütten - eine Übersicht.....	60
	Neue Magdeburger Hütte.....	61
	Jägerhäusl.....	63
	St. Zyprianer Hütte.....	64
<b>Die Sektion</b>	Beiträge.....	65
	Kletterhalle.....	66
	Adressen.....	68

## Jahreshauptversammlungen 2022

---

### Einladung zur ordentlichen Mitgliederversammlung 2022

Am **11. Mai 2022** findet um 19:30 Uhr im Vereinsheim in Geltendorf, Am Sportplatz 2, die ordentliche Mitgliederversammlung 2022 statt.

Dazu sind alle Mitglieder herzlich eingeladen.

Bitte diesen Termin gleich vormerken, es ergeht keine gesonderte Einladung!

#### Tagesordnung

1. Berichte der Vorsitzenden
2. Berichte aus den Gruppen und Referaten
3. Kassenbericht des Schatzmeisters
4. Bericht der Revisoren mit Entlastung der Vorstandschaft
5. Genehmigung des Haushaltsplans 2022
6. Satzungsänderung
  - 6.1 Beirat: §18, Abs.2 Aufgaben und Zusammensetzung
  - 6.2 Vorstand und Beirat: §19, Abs.2 Geschäftsordnung
  - 6.3 Mitgliederversammlung: §20, Abs.1 Einberufung
7. Anpassung Beitragsstruktur Mitgliederbeiträge
8. Neuwahlen
9. Verschiedenes, Wünsche, Anregungen
10. Verabschiedungen



## Berichte aus der Vorstandschaft

---

### Einladung zur Jugendvollversammlung 2022

**Am 2. Februar 2022** findet um 19.30 Uhr im Vereinsheim in Geltendorf, Am Sportplatz 2 die Jugendvollversammlung 2022 statt.

Dazu sind alle Mitglieder der Sektion Geltendorf des Deutschen Alpenvereins (DAV) e.V. ab dem 14. bis zur Vollendung des 27. Lebensjahres sowie alle Jugendleiter\*innen mit gültiger JL-Marke sowie alle gewählten JDAV-Funktionsträger\*innen herzlich eingeladen.

#### Tagesordnung:

1. Bericht der Jugendreferentin
2. Bericht der Jugendleiter
3. Wahlen
4. Verschiedenes, Wünsche, Anregungen

Die zum Zeitpunkt der Jugendvollversammlung geltenden Corona-Regelungen sind zu beachten. Zu beachten ist, dass bei Teilnahme eines minderjährigen Sektionsmitglieds die Einverständniserklärung der Erziehungsberechtigten zur Teilnahme an der Jugendvollversammlung ausgefüllt mitzubringen ist. Die Einverständniserklärung finden Sie auf unserer Internetseite.

---

#### Grußwort

Liebe Bergfreundinnen und Bergfreunde,

auch dieses Jahr hat die Pandemie mit den Regelungen und Maßnahmen der Regierung das Vereinsgeschehen gelenkt: im Winter waren keine Veranstaltungen möglich, das Vereinsheim und die Kletterhalle waren lange Zeit geschlossen, ein Besuch auf unseren Selbstversorgerhütten in Südtirol und Tirol war bis Mitte Mai nicht möglich, die Übernachtungen auf der Neuen Magdeburger Hütte erreichten einen historischen Tiefpunkt.

Das klingt alles nicht so toll, aber ...

... ab Mai hat das Vereinsleben wieder Fahrt aufgenommen und ich möchte allen Aktiven im Verein meinen größten Respekt zollen, da sie sofort wieder loslegten und ihre geplanten Veranstaltungen und Arbeiten unter oft nicht einfachen Rahmenbedingungen durchführten. Vielen Dank für euren Einsatz, ich weiß, das ist nicht selbstverständlich. Natürlich macht eine Veranstaltung ohne Teilnehmende aber auch keinen Spaß. Daher auch an euch vielen Dank fürs Dasein, Mitmachen, flexibel Sein und Durchhalten.

... die Dachsanierung der Neuen Magdeburger Hütte konnte diese Jahr durchgeführt und so gut wie abgeschlossen werden.

Insofern freue ich mich auf das nächste Jahr mit euch allen und einem tollen Programm.

Ich wünsche euch einen schönen Jahresausklang, frohe Feiertage und eine unfallfreie Saison 2022.

*Klaus Hermes*

## Berichte aus der Vorstandschaft

---

### Bericht von der ordentlichen Mitgliederversammlung 2021 Sektion Geltendorf

Aufgrund der Corona-Situation und den damit verbundenen Versammlungsbeschränkungen, konnten wir die Mitgliederversammlung nicht wie gewohnt im ersten Quartal dieses Jahres abhalten. Nach mehrmaliger Terminverschiebung fand diese dann endlich am 15.09.2021 im Bürgerhaus in Geltendorf statt.

Vielen Dank an alle Helfer, die beim Kuvertieren und Verteilen der Einladungen und bei der Organisation vor Ort geholfen haben. Dadurch wurde die Mitgliederversammlung erst ermöglicht.

Da keine Beschlüsse oder Wahlen auf der Tagesordnung standen, war viel Zeit für einen allgemeinen Rückblick. Trotz den zahlreichen Einschränkungen hat sich viel getan:

Seit März 2020 haben sich der Vorstand und der Beirat zehn Mal getroffen. Während des Lockdowns haben wir auf eine Onlinesitzung umgestellt. Von dieser möchten wir in Zukunft aber Abstand nehmen und uns wieder persönlich treffen.

Das Vereinsheim war leider oft verwaist. Aktivitäten wie das Hallenklettern, der Fotokreis und der Vereinsabend konnten nicht stattfinden. Allerdings haben wir hier die Zeit genutzt, um in der Kletterhalle erforderliche Reparaturen durchzuführen. Außerdem hat ein Expertenkreis sich Gedanken zur energetischen Sanierung gemacht, wie das in die Jahre gekommene Heizsystem erneuert werden kann.

Draußen sah es besser aus. Hier konnten einige Berg- und Skitouren angeboten werden. Die Skikurse mussten leider ausfallen. Vielen Dank an die Tourenleiter, für das abwechslungsreiche Programm.

Das Großprojekt Dachsanierung ist in der finalen Phase. Wenn alles gut geht, können die Arbeiten auf der Neuen Magdeburger Hütte dieses Jahr noch abgeschlossen werden. Neben der Finanzierung aus Eigenmitteln, gewährt uns der Hauptverein ein Darlehen, zurückzuzahlen innerhalb der nächsten zehn Jahre.

Vielen Dank an die zahlreich eingegangenen Spenden. Diese helfen uns enorm.

Die nächste Mitgliederversammlung ist am 11. Mai 2022 um 19:30 Uhr im Vereinsheim geplant.

*Max Jaud*

### Weihnachtsfeier 2022 am 15. Dezember

Am 15. Dezember planen wir wieder eine Weihnachtsfeier der Sektion, an der wir erstmalig die Ehrungen anstatt auf der Hauptversammlung durchführen wollen. So können wir den Ehrungen einen feierlichen Rahmen geben und können die Mitgliederversammlung so auch kürzer ansetzen.

Für die Planung und Organisation der Weihnachtsfeier suchen wir noch Ideen und Tatkräftige Organisatoren und Helfer, bei Interesse bitte bei der Vorstandschaft melden.

*Christoph Maier*

## Berichte aus der Vorstandschaft

---

### Bericht 2. Vorsitzender

#### Vereinsheim

Unser Vereinsheim in Geltendorf hat nun leider eine lange Durststrecke hinter sich, wir haben allerdings die Zeit auch genutzt, uns Gedanken über die Zukunft zu machen. Die Bausubstanz ist nun schon um die 50 Jahre alt und wir müssen sie einerseits erhalten aber auch für die Zukunft fit machen. Vieles wurde in den letzten Jahren schon gemacht: Die gesamte Fensterfront wurde mit neuen Fenstern ausgestattet und zusätzlich eine Tür eingebaut. Bis auf die Tür haben alle Fenster auch Rolläden bekommen um bei Vorträgen im Sommer zu verdunkeln oder auch um die Sonneneinstrahlung kontrollieren zu können. Auch die Beleuchtung im Saal wurde vor ein paar Jahren auf LED umgerüstet. Was nun nötig wird, ist das Thema Heizung und Lüftung, da noch eine alte Öl-Heizung installiert ist, die nicht mehr zeitgemäß ist. Wir haben uns schon mal intern getroffen, um Ideen zu sammeln, wie wir das Heim zukunftssicher bekommen, auch Kontakt mit einem externen Energieberater wurde hergestellt und viele wichtige Informationen eingeholt. Im kommenden Jahr werden wir hier Entscheidungen treffen und dann die Maßnahmen umsetzen.

#### Vereinsabende und Vorträge

In der letzten Zeit waren aufgrund behördlicher Vorgaben ja leider so gut wie keine Veranstaltungen im AV-Heim möglich. Erst im Herbst haben wir wieder begonnen, diese durchzuführen. Es bleibt bei den Freitagen in ungeraden Kalenderwochen, die Termine sind auch auf unserer Homepage ersichtlich. Ich lade alle herzlich dazu ein, bei den Vereinsabenden und auch den Vorträgen vorbeizukommen. Je mehr wir sind, umso angeregter sind die Gespräche und die Vortragenden freuen sich auch über Publikum. Die Vorträge sind alle von Vereinsmitgliedern, die Themen sind nicht vorgegeben. Wer Interesse hat, Bilder, Filme oder auch einen Vortrag zu halten, bitte Kontakt mit mir aufnehmen wegen einem Termin. Für das Jahr 2022 haben wir zwar die Termine festgelegt aber das Programm wird erst gemacht, wenn abzusehen ist, wann wir sie viele unter welchen Umständen begrüßen dürfen.

#### Fotowettbewerb

Die beiden letzten Fotowettbewerbe konnten leider mangels Beteiligung nicht bewertet werden. Bei Abgabe nur einer Handvoll Bilder macht es schlichtweg keinen Sinn. Ich finde es schade, da es mir immer viel Freude gemacht hat, die eingereichten Bilder bewerten zu lassen und dann im AV-Heim auszustellen.

Ein großes Dankeschön an die Fotografen, die Bilder eingereicht haben, die Bilder werden sicherlich noch zu Ehren kommen.

Wir werden die Zeit nutzen, um den Wettbewerb, idealerweise mit der Fotogruppe, in nächsten Jahr wieder zu starten. Wer hier Ideen hat oder bei Organisation und Durchführung helfen will, soll sich bitte bei mir melden

*Christoph Maier*

## Berichte aus der Vorstandschaft

### Satzungsänderungen bei der ordentlichen Mitgliederversammlung 2022

Die letzte Satzungsänderung ist zwar noch gar nicht so lange her, aber seitdem ist viel passiert. So auch in der Verwaltung unseres Vereins. Wir möchten mit der Änderung unsere eigene Bürokratie etwas reduzieren und den Verein für die Zukunft fit machen. Wir erhoffen uns dadurch eine Entlastung aller Beteiligten.

#### Beirat

##### § 18 Aufgaben und Zusammensetzung

Alt	Neu
2. Der Beirat besteht aus mindestens 7, höchstens jedoch aus 15 Mitgliedern und setzt sich aus dem Schriftführer, dem Hüttenreferenten, einem Jugend- oder Jungmannschaftsleiter, dem Vorsitzenden des Ehrenrates und bis zu 11 weiteren Beisitzern zusammen. Die Mitgliederversammlung stimmt vor der Wahl über die Gesamtzahl der Mitglieder des Beirates für die nächste Wahlperiode ab.	2. Der Beirat besteht aus mindestens 7, höchstens jedoch aus 15 Mitgliedern und setzt sich aus dem Schriftführer, dem Vorsitzenden des Ehrenrates und bis zu 13 weiteren Beisitzern zusammen.

#### Warum:

Es fällt uns immer schwerer Ehrenamtliche zu finden die Aufgaben im Verein übernehmen möchten, deshalb möchten wir eine Doppelbelastung für Jugendleiter und Hüttenreferenten vermeiden. Die Gesamtanzahl der Mitglieder des Beirates ergibt sich von selbst.

#### Vorstand und Beirat

##### § 19 Geschäftsordnung

Alt	Neu
2. Der Vorstand bzw. der Vorstand zusammen mit dem Beirat sind beschlussfähig, wenn jeweils mehr als die Hälfte der Mitglieder anwesend sind. Der Vorstand bzw. Vorstand und Beirat zusammen können einen Beschluss auch dann wirksam fassen, wenn sein Gegenstand bei der Einberufung nicht angegeben worden ist.	2. Der Vorstand bzw. der Vorstand zusammen mit dem Beirat sind beschlussfähig, wenn mehr als die Hälfte der Mitglieder des Vorstands und mindestens vier Mitglieder des Beirates anwesend sind. Der Vorstand bzw. Vorstand und Beirat zusammen können einen Beschluss auch dann wirksam fassen, wenn sein Gegenstand bei der Einberufung nicht angegeben worden ist.

#### Warum:

Die Vergangenheit hat gezeigt, dass es immer schwieriger wird die geforderte Mindestanzahl an Beiräten bei einer Versammlung zusammen zubekommen. Da wir alle ehrenamtlich Tätig sind, kann einfach mal etwas dazwischenkommen. Auch ergeben sich innerhalb einer Wahlperiode

## Berichte aus der Vorstandschaft

von drei Jahren persönliche Veränderungen, aufgrund dessen die Beiratsarbeit nicht mehr höchste Priorität genießt. Mit der Anpassung möchten wir verhindern, dass wichtige Punkte wegen mangelnder Teilnehmeranzahl nicht entschieden werden können.

Der Beirat kann weiterhin den Vorstand überstimmen, da bei einem Patt der Beschluss abgelehnt wird. Siehe § 19 Nr. 3 unserer Satzung.

### Mitgliederversammlung

#### § 20 Einberufung

Warum:

Alt

1. Der Vorstand beruft alljährlich eine ordentliche Mitgliederversammlung ein, zu der die Mitglieder spätestens eine Woche vorher schriftlich oder durch das Mitteilungsblatt der Sektion eingeladen werden müssen; die Frist beginnt mit dem Tag der Absendung der Veröffentlichung. Eine Tagesordnung ist hierbei mitzuteilen.

Neu

1. Der Vorstand beruft alljährlich eine ordentliche Mitgliederversammlung ein, zu der die Mitglieder spätestens eine Woche vorher auf der Vereins-Website und mit Aushang im Vereinsheim eingeladen werden müssen; die Frist beginnt mit dem Tag der Veröffentlichung. Eine Tagesordnung ist hierbei mitzuteilen.

Die Änderung dieses Paragraphen ist für uns besonders wichtig. Das Verschieben der Mitgliederversammlung verbunden mit der separaten Einladung führte zu einer erheblichen Arbeitsbelastung und hohen Kosten. Auch in Zukunft ist damit zu rechnen. Das liegt vor allem daran, dass unser Mitteilungsheft nun schon in der Vorweihnachtszeit erscheint und somit kein geeignetes Mittel mehr ist, um ordentlich einzuladen. Auch können wir den Ausweisen keine Einladung mehr beilegen, da diese zentral verschickt werden. Bei aktueller Satzung müsste nun ein halbes Jahr vor der eigentlichen Mitgliederversammlung alles fertig sein.

Der Termin der Hauptversammlung wird weiterhin über das Mitteilungsblatt veröffentlicht, wir möchten nur ein wenig mehr Zeit, um die Rahmenpunkte festzulegen.

Fragen dazu können selbstverständlich bei der nächsten Mitgliederversammlung vorgetragen werden. Diese ist am 11. Mai 2022 um 19:30 Uhr im Vereinsheim geplant.

*Max Jaud*

## Anpassung der Beitragsstruktur

### Anpassung Beitragsstruktur Mitgliederbeiträge

Die aktuell gültige Beitragsstruktur wurde von der Hauptversammlung 2005 in Berchtesgaden verabschiedet und ist zum 01.01.2008 in Kraft getreten. Im Laufe der Zeit hat sich Klärungs- bzw. Präziserungsbedarf ergeben. Hierzu wurde vom DAV Präsidium eine Arbeitsgruppe aus Vertreterinnen und Vertretern der Sektionen und des Bundesverbands eingesetzt, die im vergangenen



## Berichte aus der Vorstandschaft

---

Jahr die Beitragsstruktur überprüft und Änderungen bzw. Präzisierungen vorgeschlagen hat. Diese wurden von der digitalen Nachhol-Hauptversammlung 2020, mit Gültigkeit ab 01.07.2021, verabschiedet.

Auch unsere Mitgliederverwaltung hat immer wieder mit den unpräzisen Formulierungen zu kämpfen, so dass wir folgende Anpassungen der Beitragsstruktur auch für die Sektion Geltendorf vorschlagen und der Mitgliederversammlung 2022 zum Beschluss vorlegen wollen.

Vorstand und Beirat stellen daher folgenden Antrag (TOP 7):

Die Mitgliederversammlung beschließt die Anpassung der Beitragsstruktur wie folgt:

### 1. Einheitliches Vorgehen beim Sektionswechsel

Das Neumitglied ist bis zum Ende der Mitgliedschaft in der alten Sektion als beitragsfreies C-Mitglied in der neuen Sektion aufzunehmen (bei einem Wechsel ab 1.10. kann die C-Mitgliedschaft auch für maximal 14 Monate notwendig sein). Voraussetzung für die kostenfreie C-Mitgliedschaft ist, dass die Kündigungsbestätigung der „alten“ Sektion vorliegt. Es fällt keine Aufnahmegebühr an.

Am Jahresende erfolgt die Umkategorisierung in die reguläre Mitgliederkategorie.

Bisher: Eine Aufnahmegebühr wurde erhoben, das neue Mitglied erhielt eine beitragspflichtige C-Mitgliedschaft bis zur Umkategorisierung.

### 2. Umgang mit Ermäßigungen bei Partner- und Familienmitgliedschaften

Bei Partner- und Familienmitgliedschaften greift bei Vorliegen eines Ermäßigungsgrundes ein Besserstellungsgebot. Wenn ein Partnermitglied einen Ermäßigungsgrund (Schwerbehinderung, Junior, Senior, Mitglied Bergwacht) aufweist, sind beide auf Antrag (auch formlos möglich) als ermäßigt einzustufen. Mit der neuen Regelung sind somit z.B. auch Partnerschaften bzw. Familien möglich in den Kombinationen B-Mitglied + B-Mitglied, B-Mitglied + D-Mitglied und D-Mitglied + D-Mitglied.

Aktuell: Bei Partner- und Familienmitgliedschaften ist stets eine A-Mitgliedschaft notwendig

### 3. Begriffsdefinition „Kinder“ bei sogenannten Familienmitgliedschaften

Der Begriff „eigene Kinder“ wird ersetzt durch „im Familienverbund lebende Kinder und Jugendliche“.

Aktuell: Nur eigene Kinder sind beitragsfrei. Damit wird man der Tatsache gerecht, dass es immer mehr Patchworkfamilien gibt.

### 4. Familienmitgliedschaften

Eigene Kinder bis 18 Jahre sind beitragsfrei, wenn:

- mindestens ein Erwachsener Mitglied der Sektion ist. Zu Mitgliedschaft zählen Vollmitgliedschaft, ermäßigte Mitgliedschaft [siehe 3], C-Mitgliedschaft [siehe 6].
- alle Familienmitglieder der gleichen Sektion angehören

## Berichte über die Neue Magdeburger Hütte

---

- sie die gleiche Adresse aufweisen
- der Mitgliedsbeitrag in einem Zahlungsvorgang beglichen wird

Aktuell: Beitragsfreiheit nur wenn beide Elternteile Mitglied sind (=Familienbeitrag) und ein Vollbeitrag entrichtet wird.

### 5. Verankerung des „Bonusmonat“ Dezember für Neumitglieder

Neumitglieder, die zum 1. Januar eintreten, können ab dem 1.12. des Vorjahres ihre Mitgliederrechte in Anspruch nehmen. Der Mitgliedsbeitrag gilt für diesen Zeitraum als entrichtet.

Aktuell: wird so praktiziert

### 6. Handlungsempfehlung zur Ausgestaltung von C-Mitgliedschaften

Einführung C-Mitgliedschaft Familien: Familien, die bereits in einer anderen DAV Sektion Mitglied sind und bei uns eine Doppelmitgliedschaft beantragen, erhalten eine C-Mitgliedschaft. Im Familienverbund lebende Kinder und Jugendliche werden als beitragsfreie C-Mitglieder geführt

*Klaus Hermes*

## Mitglieder der Sektion Geltendorf klettern in Kaufering günstiger

Die Kletterei in Kaufering ist eine privat betriebene Kletter- und Boulderhalle direkt am Bahnhof Kaufering (vom BHF Geltendorf mit dem Zug ca. 15 Minuten). Durch eine Kooperation zwischen der Sektion Geltendorf und der Kletterei erhalten unsere Sektionsmitglieder einen im Vergleich zum reduzierten Preis für DAV-Mitglied nochmals reduzierten Eintrittspreis in die Kletter- und Boulderhalle. Ab November 2021 gelten für unsere Mitglieder die gleichen Eintrittspreis wie für die Sektionen Landsberg und Kaufering. Eintrittspreise siehe <https://die-kletterei.de/preise/>

Natürlich gibt es auch weiterhin die Möglichkeit in unserer sektionseigenen Kletterhalle mit Boulderraum im Vereinsheim in Geltendorf zu klettern. Wir freuen uns auf euren Besuch!

*Klaus Hermes*

## Dachsanierung & Grundstück an der Neuen Magdeburger Hütte

### Dachsanierung

Zwei Wochen nach Hüttenschluss sind die vergebenen Arbeiten am Dach nahezu abgeschlossen. lediglich die Kamineinsätze konnten bisher nicht geliefert werden, ansonsten strahlt das Hüttendach in neuem Glanz. Ein kleiner Wermutstropfen: die Arbeiten waren zum Hüttenschluss doch nur zu 99.8 % fertig und nicht wie von mir vorhergesagt: „Wir schaffen das bis zum Hüttenschluss, ois easy“. Das bedeutet, ich muss den Wetteinsatz einlösen und Schnitzel und Kaiserschmarren für Hermann zubereiten.

Aber ganz ehrlich, das mach ich gerne, wenn man bedenkt, dass Karla und Hermann eine Menge zusätzlicher Arbeit, Einschränkungen, Lärm und Dreck hatten. Vielen, vielen Dank an

## Berichte über die Neue Magdeburger Hütte



dieser Stelle für eure Geduld und großartige Unterstützung. Das hätten wir ohne euch nicht so gut über die Bühne gebracht.

### Grundstücke

Seit Beginn der Aktivitäten zur Richtigstellung der Grundstücke, die bereits 1905 falsch eingetragen wurden, sind nun über zwei Jahre vergangen. Es mussten Grundstücke geteilt, neu vermessen, ein Vertrag zum Tausch von Grundstücken mit dem Österreichischen Alpenverein erstellt und Sonderflächen ent- und neu gewidmet werden. Nach vielen Gesprächen und E-Mails mit dem ÖAV, DAV, Anwälten und Behörden, manchen nicht einfach nachvollziehbaren



rechtlichen Besonderheiten, sieht es so aus, als könnten wir noch in diesem Jahr die korrigierten Einträge im Grundbuch vornehmen lassen - nach 116 Jahren, Zeit wird's. Drückt uns die Daumen.

*Klaus Hermes*

## Berichte über die Neue Magdeburger Hütte

### 20-jähriges Hüttenjubiläum Neue Magdeburger Hütte

Ach, wie die Zeit vergeht. Zwanzig Jahre sind unsere Karla und Hermann schon Pächter auf der Neuen Magdeburger Hütte. Zwanzig Jahre - das spricht für sich. Neben der hervorragenden Bewirtung bei unseren Arbeitstouren, wird die Sektion auch bei diversen Umbauprojekten auf der NMH von den beiden unterstützt. Bei der diesjährigen Dachsanierung gab es Kaffee und das Feierabendbier für die Zimmerer und Spengler aufs Haus bzw. auf'd Hütten. Durch diese Motivationsspritzen waren die Bauarbeiten vor dem ersten Schnee abgeschlossen und das Dach dicht. Jemanden vor Ort zu wissen auf den man sich verlassen kann, ist einfach Gold wert. Wir hoffen, dass nach einem „Corona“- und einem „Umbau“-Jahr, die nächste Saison wieder ohne Einschränkungen läuft.

Die Sektion Geltendorf bedankt sich für die letzten zwanzig Jahre und freut sich auf die nächsten!



*Max Jaud*

### DIY - Eigenleistungen bei der Dachsanierung

Ein neues Hüttendach ist teuer und so haben wir uns in der Bauplanungsphase überlegt, welche Arbeiten wir mit ehrenamtlichen Helfer\*innen in Eigenleistung durchführen können. Die Arbeiten mussten so gewählt werden, dass wir die ausführenden Gewerke in ihrer Arbeit nicht behindern und die Gewährleistung nicht gefährden.

Letztendlich haben wir doch einiges geschafft!

Noch im Oktober 2020 wurden im gesamten Dachgeschoß die Betten der 4 Schlaflager abgebaut, die circa 40 Matratzen nach Zirl gefahren und erst bei der Gemeinde im Schwimmbad und später bei der Faschingsgilde Zirl kostenfrei eingelagert. Vergelt's Gott hierfür! Des Weiteren wurde die komplette Innenverkleidung der Schlaflager mitsamt der alten Glaswolle-Dämmung (in



## Berichte über die Neue Magdeburger Hütte

Schutz-Overalls), sowie die Zwischenwände der Lager entfernt. Zum Vorschein kamen dabei ein paar Schätze, wie uralte handgeschlagenen Wandbohlen, handgeschmiedete Nägel und auch alte Gitterfenster, die viele Jahre hinter der Bretterwand verschwunden waren.

Die Winterzeit 2020/21 bot Gelegenheit die Arbeiten zu planen, die vor dem Hüttenbetrieb 2021 und vor Beginn der Zimmererarbeiten erledigt sein mussten. Es gab zwei Kamine abzureißen: den nicht mehr genutzten Kamin auf der Nordseite und den Küchenkamin, der im oberen Bereich so schief gemauert war, dass wir beim Öffnen des Daches befürchten mussten, dass er einfach umkippt bzw. Risse bekommt. Die Kamine wurden schließlich bis

zum Boden des nächsten Geschosses abgetragen, Schwerstarbeit mit Hilti, 6 Kubikmeter Beton. Da der Küchenkamin für die Zubereitung der Speisen für die Gäste benötigt wird, war Eile geboten. Aber es hat wunderbar geklappt, der neue Edelstahlkamin wurde vom Kaminkehrer rechtzeitig vor dem Start des Hüttenbetriebs wieder aufgebaut.



Der Kamin auf der Nordseite verlief leider auch durch das Bad unserer Pächter und mit dem Abriss, wurde auch das Bad zur Baustelle. Aber gut, nach circa 35 Jahren kann man auch das Bad mal renovieren. Im Winter wurde geplant und bereits die neuen Fliesen und Armaturen besorgt. Im Mai ging es dann auch schon los, die alten Fliesen und Armaturen wurden abgeschlagen, Löcher in der Wand wurden aufgefüllt, alte Leitungen wurden entfernt, neue gelegt, ein neuer Estrich eingebracht und schließlich wurden die neuen Fliesen und

Armaturen montiert. Im Juni war das Bad fertig und es ist wirklich schön geworden! An dieser Stelle einen speziellen Dank an Friedl.

Nachdem Anfang September 2021 die Arbeiten am Dach so gut wie abgeschlossen waren, konnten wir mit der Wiederherstellung der Lager beginnen. Im ersten Schritt haben wir als Untergrund für die Brettverschalung Holzfaserverplatten angebracht, die an den Stößen und am Boden verklebt wurden. Wir erhoffen uns dadurch, im Falle eines Bettwanzenbefalls, zu verhindern, dass die Wanzen sich tief in die Wände verkriechen und die Bekämpfung mehr Erfolg hat. Es ist ein Versuch, ob das im Falle eines Falles funktioniert, keine Ahnung, besser wir bekommen keine Bettwanzen.

Bis zum Hüttenschluss haben wir es noch geschafft ein paar Wände und Decken mit alten und neuen Brettern zu verkleiden und auch die Matratzen wieder zurück in die Hütte zu bringen.



## Berichte über die Neue Magdeburger Hütte

---

Vielen, vielen Dank an all diejenigen, die dabei waren und geholfen haben!

Die Arbeiten für das nächste Jahr stehen auch schon fest: die Innenverkleidung fertig machen, den Boden abschleifen, die Betten aufbauen, die auf dem Gebrauchtmart günstig erworbenen Vollholztüren einpassen und einsetzen und die Elektrik in den 4 Lagern neu verlegen.

Um das alles zu schaffen, planen wir neben den normalen Arbeitstouren an jedem Wochenende zwischen Hüttenöffnung und Sonnwendfeuer zusätzliche Arbeitseinsätze, um den Innenausbau so schnell wie möglich fertig zu stellen. Unterstützung ist herzlich willkommen und können wir dringend brauchen. Meldet euch bitte bei Wolfgang, wenn ihr an einem der Wochenenden mithelfen könnt (E-Mail: wolfgang.schoellner@web.de, Telefon: 08072 3715839).

*Klaus Hermes*

### Der Berg ruft - Die Hütte ist schon da ....

Der Zahn der Zeit hat an der Hütte genagt, besonders am Dach.

Das Wasser hat einen kleinen Kopf und viele Zähne, es kommt überall durch.

Es findet zwar hinein, aber selten wieder hinaus, es bleibt und dann wächst der Pilz und zersetzt das Holz.

Unsere Vorgänger haben nach bestem Wissen und mit ihren Möglichkeiten die Hütte renoviert. Heute liegt es an uns das zu erhalten.

Ich fahre gerne zu den Arbeitstouren auf die Hütte. Es ist Erholung an der frischen Luft bei sehr gutem Essen und Trinken. Man trifft auch wieder auf alte Bekannte und freut sich auf den Ratsch am Abend.

Jeder bringt sich nach seinen Möglichkeiten ein. Es ist dann ein meditatives Arbeiten- andere machen dafür Yoga...

Am besten sind dann die Tage nach so einer Tour. Da fühle ich mich so richtig entschlackt für die nächste Woche.

Wer auch so ein Gefühl mit nach Hause nehmen will, muss einfach auch nur bei der nächsten Arbeitstour mitfahren. wir brauchen auch dich.

Bis zum nächsten Mal auf der Hütte

*Servus von Friedl*

### Arbeitstour auf der Neuen Magdeburger Hütte, 19./20.6.2021

Hier kommt der ultimative Bericht aus Tatsachen und Gerüchten, warum ihr in Zukunft unbedingt mit auf eine Arbeitstour fahren solltet:

Tatsache: Eine Horde netter Menschen wirft sich in dreckige Klamotten und werkelt ein ganzes Wochenende.

## Berichte über die Neue Magdeburger Hütte

---

**Tatsache:** Auch völlig unüberschaubare Arbeiten erweisen sich unter Wolfgangs Anleitung als überschaubar bezwingbar. **Kein Witz:** als Wolfgang meinte, ein riesiger Haufen aus Ästen, Stämmen und Dreck sollte bis zum Abend von A nach B transportiert werden, um dort das Sonnwendfeuer abzugeben, hat ihm wohl keiner geglaubt. Am Ende waren alle verkratzt und glücklich und der Holzplatz im Wald war leer, während das Feuer hoch aufloderte.

**Gerücht oder Tatsache?** Um die DAV-Fahne vor der Hütte aufzuhängen, braucht es 5 Leute und 45 Minuten.

Die Gerüchte sagen, der Kern des Sonnwendfeuers war ein Schrank aus der Hütte, der entsorgt werden musste.

Kein Gerücht dagegen sind die hoch auflodernden Flammen, die so direkt vor dem Wald und am Weiher schon sehr imposant waren.

**Tatsache** waren auch die zahlreichen leckeren Verkostungen wie Limes, Eierlikör und Schnaps, alles selbst gemacht und freundlich geteilt.

**Tatsache:** jede und jeder ist willkommen und findet seinen Platz, um hilfreich zu sein.

**Gerücht:** auch 2022 findet wieder eine Arbeitstour zu Sonnwend statt.

**Tatsache:** wir können wirklich jede Hand gebrauchen! Die Termine der Arbeitstouren (auch der Sonnwendarbeitstour) findet ihm im aktuellen Mitteilungsblatt.

Die Gerüchte sagen außerdem, dass unser Vorstand erstaunlich gut jodeln kann und dies nachts um 2 Uhr auch tut. Aber außer 3 Tirolern und mir kann das leider niemand mehr bezeugen. Ihr müsst es also selbst überprüfen!

*Vroni Hermes*

### Termine Arbeitstouren

07.05. - 08.05.2022 Hüttenöffnung

16.06. - 19.06.2022 Arbeitstour / Sonnwendfeuer

16.07. - 17.07.2022 Arbeitstour

24.09. - 25.09.2022 Arbeitstour

15.10. - 16.10.2022 Hüttenschluß

**Zusätzlich:** Jedes Wochenende zwischen Hüttenöffnung und Sonnwendfeuer für den Ausbau der Schlaflager unter dem neuen Dach.

## Berichte über die Neue Magdeburger Hütte

### Neue Hüttenpaten der Neuen Magdeburger Hütte - Sektion Bergbund Hausham

Sektionen ohne Hüttenbesitz zahlen an den DAV Hauptverband eine sogenannte Hüttenumlage. Mit diesen Geldern werden Förderungen und Beihilfen für den Bau oder Umbau von Hütten finanziert. Grundsätzlich eine schöne Sache, aber noch schöner ist es, wenn sich eine Sektion entscheidet ihre Hüttenumlage direkt unserer Neuen Magdeburger Hütte zugutekommen zu lassen. Wir freuen uns sehr, dass sich die Sektion Bergbund Hausham für diesen Schritt entschieden hat, vielen Dank!

Nach einigen Gesprächen mit Rainhard Grötzner, dem Vorstand der Bergbundler, war das Interesse geweckt und so kam es, dass Anfang Oktober eine 10-köpfige Delegation einen zweitägigen Ausflug auf die Hütte plante, um die Hütte und die möglichen Bergsportaktivitäten rund um die Hütte zu begutachten. Die Aktivitäten fingen sie gleich im Tal an: zwei gingen zu Fuß, die anderen radelten auf die Hütte.

Nach dem hervorragenden Lamnbraten am ersten Abend, gab es einen kurzen Abriss über die Geschichte der Neuen Magdeburger Hütte, ehemals Jagdhaus Martinsberg, ehemals Solsteinhütte. Dann gingen wir zum gemütlichen und, wie ich sagen muss, auch sehr lustigen Teil des Hüttenabends über. Denn auch der Rotwein auf der NMH ist hervorragend. Am nächsten Tag stiegen die Bergbundler nach einem Überblick über die Hüttentechnik und einer Besichtigung des Jägerhäusls und der Winterraumhütte über den Höttinger Schützensteig zum Großen Solstein und dann über das Wörgltal wieder zurück zur Hütte. Einige von ihnen machten auch noch einen Abstecher auf den Kleinen Solstein bevor es für alle nach einer kleinen Stärkung wieder mit dem Radl ins Tal ging.

Es hat wirklich sehr viel Spaß gemacht mit euch! Ich freue mich schon auf weitere gemeinsame Aktivitäten im Rahmen unsere Partnerschaft.

Somit haben wir ab 2022 vier Hüttenpaten: Magdeburg, Mering, Alpen.Net und Bergbund Hausham. Durch eure Unterstützung können wir den finanziellen Belastung durch den Dachumbau und weiteren Investitionen, die sicher irgendwann wieder anstehen, gelassen(er) ins Auge blicken. Herzlichen Dank dafür!

*Klaus Hermes*

### Bergwege und Ameisenstraßen

In der Regel wird man sich der Markierung von Bergwegen erst dann bewusst, wenn man keine mehr findet und sich im schlimmsten Fall verläuft. Damit dies nicht passiert, müssen die Schilder und die rot-weiß-roten Markierungen (Österreich), immer wieder kontrolliert und nachgebessert werden. Schließlich sollen die Markierungen auch bei schlechter Sicht über weite Entfernungen gut erkennbar sein.

Da unser Wegereferent schon allerhand mit den wirklich groben Sachen zu tun hat, haben mein Arbeitskollege Martin und ich beschlossen ihm die „einfachen“ Markierungsarbeiten abzunehmen. Glücklicherweise gibt es als Orientierungshilfe das „Wander- und Bergwegekonzept des Landes Tirol“, um eine einheitliche Beschilderung auf den Tiroler Bergwegen zu erreichen. Darin

## Berichte über die Neue Magdeburger Hütte



ist sehr genau festgelegt, wie eine Markierung auszusehen hat: 20 x 14 cm groß, horizontale Streifen in rot-weiß-rot im Verhältnis 40:60:40, rot RAL 3020, weiß RAL 9010. Vielleicht doch keine ganz so einfache Aufgabe? Klingt so, als könnte eine Schablone hilfreich sein. Schablone wird gebastelt und zu unserem dreitägigen Markierungsprojekt neben Farben, Pinseln und Handschuhen mitgenommen. Die Empfehlung erfahrener Wegemarkierer sagt, man solle

zuerst die gesamte Markierungsfläche weiß anmalen um die Leuchtkraft zu erhöhen und nach angemessener Trocknungszeit die roten Streifen. Bevor wir die erste weiße Fläche anmalen konnten, musste zuerst der Untergrund vorbereitet werden. Er sollte möglichst glatt sein, alte Farbreste und lose Teile mussten entfernt werden. Das die Rinde von Lärchenbäumen so tief und schrundig sein kann, war uns bis dato auch nicht bewusst. Die Bäume sollten natürlich nicht verletzt werden, insofern wurde nur die oberste Rindenschicht etwas abgehobelt. Dann musste die Farbe großzügig in die tiefrissige Schuppenborke hineingetupft werden. Ob die optimalen Markierungsstellen zufällig genau auf stark frequentierten Ameisenstraßen liegen, oder ob die Markierungsfarbe Ameisen in Scharen anlockt, konnten wir nicht abschließend klären. Tatsache ist, es waren sehr viele Ameisen involviert.

Mit jeder Markierung wurden wir routinierter, zuerst gingen wir den Weg ab und malten die weißen Flächen, nach einer kurzen Pause gingen wir den Weg zurück und malten die roten Streifen. Mit jeder neuen Markierung wurden die roten Streifen schmaler und schmaler, die Abweichung von der Vorgabe 40:60:40 wurde immer größer, angetrocknete Farbreste verklebten die Schablone, wir mussten den Prozess optimieren. Am nächsten Tag wurde die Schablone auch zwischendurch immer wieder mit einer Spachtel von alten Farbresten befreit - die Qualität war wieder sichergestellt. Schließlich wurden wir noch vor eine weitere



## Berichte über die Neue Magdeburger Hütte



Herausforderung gestellt. Was tun, wenn keine Fläche von 20 x 14 cm vorhanden ist - ein Teil des Weges zum Stiftensteig läuft über Gerölllandschaft ohne Bäume oder größere Felsen. Das „Wander- und Bergwegekonzept des Landes Tirol“ und auch das „Wegehandbuch der Alpenvereine“ bietet hierzu keine Lösung an. Was tun? Es blieb uns nichts anderes übrig als die, auch von unseren Vorgängern gewählte Form des Punktes auf die kleinen Flächen zu malen.

Am Ende der drei Tage waren wir sehr zufrieden mit unserer Arbeit und froh Handschuhe getragen zu haben. Für uns zwei Schreibtischtäter ein gutes Gefühl zu sehen, was man an drei Tagen schaffen kann. Die rund 25 km Wege, die die Sektion Geltendorf in ihrem Arbeitsgebiet betreut, haben wir nicht geschafft, aber dann halt beim nächsten Mal. Vielleicht habt ihr ja auch Lust bekommen, dann meldet euch einfach bei uns.

Vielen Dank Martin für die schöne Zeit und deine Mithilfe.

PS.: Ich möchte nicht unerwähnt lassen, dass unser Wegereferent Christian mit seiner ganzen Familie die groben Sachen wie immer zuverlässig erledigt hat und auch das Jägerhäusl erstrahlte nach dem Arbeitseinsatz der Familie sichtbar im neuen Glanz - Danke!

*Klaus Hermes*

### Spendenaktion Neue Magdeburger Hütte

Im letzten Mitteilungsheft und mit der Einladung zur Mitgliederversammlung 2021 haben wir um Spenden für die Dacherneuerung der Neuen Magdeburger Hütte aufgerufen. Mit großer Freude haben wir festgestellt, dass viele von euch diesem Aufruf nachgekommen sind.

Im Namen des Vereins möchten wir uns ganz herzlich bei euch bedanken. Eure finanzielle Unterstützung hilft uns einen großen Schritt weiter.

Selbstverständlich kann auch weiterhin für das Dach der Neuen Magdeburger Hütte gespendet werden. Konto: DE71 7016 9460 0000 2100 30, Verwendungszweck: „Dachsanierung NMH“.

*Klaus Hermes*



## Bericht Saukopfmarsch

### Bratwürstl statt Saukopf

Nach einer gefühlten Ewigkeit (und dabei sind „nur“ drei Veranstaltungen ausgefallen), freuten wir uns umso mehr, als heuer im Herbst die Einladung zum Saukopfmarsch unserer Partnersektion im Postfach zu finden war. Wobei es angesichts der Umstände wohl eher Bratwürstlmarsch hätte heißen müssen, denn die Organisation, die so ein Saukopf erfordert, war heuer einfach zu groß.

Bei strahlendem Herbstwetter trafen wir uns in Steinach, um dann in einer wunderschönen Runde über den hinteren und vorderen Schlossberg im Meringer Hartwald zu wandern, stets begleitet von interessanten Erläuterungen von Andreas. Auf einmal, mitten im Feld, verlief der Wanderweg schnurgerade auf einen circa 700 m langen Damm: es stellte sich heraus, dass das etwas überdimensioniert wirkende Bauwerk das neue Hochwasserrückhaltebecken von Merching ist, welches 1.099.000 m<sup>3</sup> Wasser speichern kann. Man kann sich gar nicht vorstellen, dass so ein kleiner Bach bei Starkregen solche Wassermengen ansammeln kann. Beeindruckend!

Bratwürste und Kaffee und Kuchen nebst einigen Bieren und Schnäpsen genossen wir dann noch direkt im Vereinsheim - oder besser VOR dem Heim, weil der Sonnenschein einfach zu verlockend war. Wie immer war alles sehr lecker!

Vielen Dank liebe Meringer für die Einladung! Wir hoffen, 2022 können wir uns bei der Ostermontagswanderung endlich wieder revanchieren!

*Klaus Hermes*



## Jubiläum / Nachrufe

### Hubert Schäle 95 Jahre

Am 13. November 1948 trafen sich 24 Bergfreunde beim Alten Wirt, um die DAV Sektion Geltendorf zu gründen. Einer dieser jungen Wilden war Hubert Schäle. 73 Jahre später ist Hubert immer noch ein aktives Mitglied der Sektion und wir freuen uns sehr, ihm an dieser Stelle zum 95. Geburtstag gratulieren zu können!

Lieber Hubert, alles Gute zu Deinem Jahrestag und bleib gesund!

*Die Vorstandschaft*



### Nachrufe

#### Josef Höpfl

Kurz vor seinem 15. Geburtstag trat Josef in den Alpenverein Geltendorf ein, wo er uns 65 Jahre unermüdlich begleitet hat und uns immer mit Rat und Tat zur Seite stand. Am 21. August 2021 ist unser ehemaliger 1. Vorsitzender, Ehrenmitglied und Ehrenvorsitzender Josef Höpfl nach langer Krankheit verstorben.

In all den Jahren hat er die Vereinsgeschichte durch seine Ideen und seinen Einsatz entscheidend mitbestimmt und bis heute geprägt. Dabei gab es kaum eine Funktion oder Aufgabe im Verein, die er nicht übernommen hat: Jugendleiter, Skigruppenleiter, Beisitzer, Jugendreferent, Kulturreferent, Vorstand, Schriftführer, Chronist, Organisator unzähliger Vereinsveranstaltungen.

Josef war auch ein Visionär, so hat er als 1. Vorsitzender wegweisende Veränderungen zu Gunsten des Umweltschutzes auf der Neuen Magdeburger Hütte veranlasst (z.B. Pflanzenkläranlage) und

## Nachrufe

---

später den Bau der Kletterhalle für die Jugend vorangetrieben, die auch heute noch ein Mittelpunkt der Vereinsaktivitäten ist. Für seine vielfältigen Verdienste um den Verein wurde er 2007 zum Ehrenmitglied und 2010 zum Ehrenvorstand ernannt.

Josef war ein verlässlicher Bergkamerad und Vorbild, der das Ehrenamt mit ganzer Person und großer Leidenschaft ausfüllte. Ein Mensch, der anderen Menschen viel Gutes tat und Freude bereitete - „Der Josef is a Feiner“ sagte Karla, die Pächterin unserer Neuen Magdeburger Hütte immer, wenn sie von Josef sprach.

Wir werden ihn als herausragende Persönlichkeit mit aufrichtiger Haltung und ausgeprägten Gemeinschaftssinn in guter Erinnerung behalten.

### Helmut Salfer

Vor einem Jahr, am 19.11.20 ist Helmut Salfer gestorben. Helmut war viele Jahre für den Verein ehrenamtlich aktiv und es gab kaum einen Vereinsabend an dem Helmut fehlte. Er gehörte einfach zum Verein und ein bisschen war der Verein auch so etwas wie seine zweite Heimat.

1971 hat Helmut das Amt des Schriftführers übernommen, welches er mit Unterbrechungen fast 25 Jahre ausübte. Er hat die Seniorengruppe und den Fotowettbewerb mit initiiert und als leidenschaftlicher Fotograf Fotoabende und -ausstellungen organisiert, sowie den Fotokreis ins Leben gerufen. Bilder von Bergtouren und Landschaften, die Helmut in seiner knapp 58-jährigen Vereinszugehörigkeit fotografiert hat, hängen bei uns im Vereinsheim. Durch diese Bilder und die damit verbundenen Geschichten hat er einen festen Platz in unserem Vereinsleben und wird uns als wunderbarer Mensch in Erinnerung bleiben.

### Walter Zachmeier

Die Mitgliederverwaltung ist das Herzstück eines jeden Vereins und im Idealfall hat man einen Menschen, der dieses Amt auch mit Herz ausfüllt. Als wir 2014 dringend einen Nachfolger für die Mitgliederverwaltung suchten, tauchte Walter auf, ein Mensch mit Herz. Immer wenn man Walter im Vereinsheim traf, hat er einen mit seinem warmherzigen Lächeln begrüßt und egal mit welchem Anliegen man kam, er war nicht aus der Ruhe zu bringen. Auch nicht als die Einführung der neuen Software zur Mitgliederverwaltung anstand.

Fünf Jahre hat Walter die Mitgliederverwaltung gewissenhaft verantwortet. Als absehbar war, dass er 2018 aus gesundheitlichen Gründen würde aufhören müssen, war es ihm ein großes Anliegen, noch seine Nachfolgerin einzuarbeiten.

Am 10. September, nach 29 Jahren Mitgliedschaft, ist Walter Zachmeier verstorben. Wir werden seine freundliche, bescheidene Art sehr vermissen.

*Klaus Hermes*

## Bergmesse Neue Magdeburger Hütte

### Bergmesse auf der Neuen Magdeburger Hütte am 15. August 2022

Montag  
**15**  
August

Am 15. August, Mariä Himmelfahrt, der auch traditioneller Almkirchtag in Tirol ist, wollen wir nach zwei Jahren Pause endlich wieder zusammen mit Pfarrer Thomas Wagner aus Geltendorf die Bergmesse auf unserer Hütte feiern. Aber nicht nur das, wir wollen euch auch das neue Hüttendach zeigen und freuen uns auf die Einweihung durch Pfarrer Wagner.

Da Herr Wagner am Vormittag noch einen Gottesdienst im Pfarreienvorstand Geltendorf halten muss, beginnt die Bergmesse erst um 14 Uhr. Wir bitten um euer Verständnis und danken Herrn Wagner für seinen Einsatz!

Um möglichst vielen die Gelegenheit zum Mitfeiern zu geben, planen wir - je nach Anmeldungen - Mitfahrgelegenheiten oder einen Bus von Geltendorf nach Zirl zu organisieren. Damit auch diejenigen bei der Einweihung dabei sein können, die nicht mehr ganz so gut zu Fuß sind, werden wir auch einen Transfer bis zur Hütte möglich machen.

Aber auch mit der Bahn ist die Neue Magdeburger Hütte sehr gut zu erreichen. In ca. 2,5 bis 3 Stunden ist man von Geltendorf in Hochzirl, von da aus je nach Kondition in 2 bis 3,5 Stunden auf der Hütte. Wer es etwas gemütlicher haben möchte, plant einfach eine Übernachtung auf der Hütte mit ein.

Um die Umwelt zu schonen, bitten wir euch die Fahrgemeinschaften oder die Bahn zu nutzen. Vielen Dank!

### Anmeldung Fahrt zur Bergmesse am 15. August 2022

Wir planen die Abfahrt mit Fahrgemeinschaften/Bus von Geltendorf nach Zirl um circa 6.00 Uhr morgens. Die Rückfahrt ab Zirl wird um circa 17.00 Uhr stattfinden. Bitte gebt bei der Anmeldung an, ob ihr einen Transfer direkt zur Neuen Magdeburger Hütte wünscht (Hinfahrt und/oder Rückfahrt). Die Kosten für die Hin- und Rückfahrt betragen ungefähr 25 Euro. Für diejenigen, die ab Zirl zu Fuß aufsteigen wollen, reduzieren sich die Kosten entsprechend.

Die obigen Angaben sind noch unter Vorbehalt zu sehen, da sie abhängig davon sind, wie viele Teilnehmer\*innen sich anmelden werden. Die Teilnehmenden werden im Juli über die endgültigen Abfahrtszeiten und Kosten der Fahrt per Mail bzw. auf der Internetseite der Sektion informiert. Danke für euer Verständnis.

Bitte meldet euch bis zum 15. Juni 2022 an. Entweder über die Online-Anmeldung auf unsere Internetseite oder ihr schreibt uns eine Mail an [info@dav-geltendorf.de](mailto:info@dav-geltendorf.de) oder ihr ruft uns unter 08193/950321 an und sprecht auf unseren Anrufbeantworter.

Folgende Angaben für eure Anmeldung sind notwendig:

- Name
- Personenanzahl
- Fahrgemeinschaft/Bus: nur Hinfahrt, nur Rückfahrt, Hin- und Rückfahrt
- Transfer zur NMH: nur Hinfahrt, nur Rückfahrt, Hin- und Rückfahrt
- E-Mail für Detailinformationen und Telefonnummer für Rückfragen

## Ostermontagswanderung (OMO)

### Einladung zur OMO-Wanderung 2022

Einladung zur Ostermontagswanderung in Schondorf am Ammersee an alle Mitglieder der Sektionen Mering und Geltendorf.

Montag

18

April

**Treffpunkt:**

Montag, 18. April 2022 um 9:00 Uhr AV Heim Geltendorf bzw. 9.30 Uhr in Greifenberg

**Parken:**

in Greifenberg Richtung Schondorf fahren. Unmittelbar nach ALDI/dm links am Wald.

**Wanderstrecke:** 9 km**Gehzeit:** ca. 2,5 Std.**Höhendifferenz:** ca. 80 m

**Wegbeschaffenheit:** Feldwege, innerorts Asphalt, 200 m Wiese sowie schmaler Waldpfad.

**Gefahrenpunkte:** Überquerungen der Straße nach Schondorf und der Bahnlinie.

**Kurzstrecke:** mit dem Auto an die Seepromenade Schondorf. Dort Spaziergang.

**Kunst am Wege:** Kirche St. Anna in Oberschondorf. Erbaut 1499. Turmoberbau mit Zwiebelhaube von 1716. Später barockisiert.

Im Anschluss an die Wanderung gemeinsames Mittagessen beim Hartl in Türkenfeld und danach gemütliches Beisammensein im AV-Heim Geltendorf bei Kaffee und Kuchen.

*Isolde Stangl, Tel.: 08141 27606*





## Touren (Hütten) Tipp

### Rifugio Schiazzera

1500 m über dem Veltlin, „al fondo del mondo“, liegt das Rifugio Schiazzera.

Traumhafte Lage, am Rande eines grünen Bergkessels (kleine Seen im oberen Abschnitt), mit Blick auf das Tal und viele wunderbare Berge gegenüber. Ideal für Familien mit (kleinen) Kindern, deren Anteil hier an einem Samstagnachmittag Ende August den der Erwachsenen deutlich übertraf. Erreichbar zu Fuß (von Vervio 1 ½ Stunden), aber auch über einen abenteuerlichen Fahrweg, der sich durch Wald und Wiesen in Serpentin den Berg hochschlängelt. Eine ½ Stunde Fahrzeit vom Tal aus sollte man rechnen, und fahren können sollte man auch: Vom Parkplatz geht es noch eine Viertelstunde zu Fuß bis zur Schiazzera-Hütte, wo die Kinder demnach autofrei um die Hütte herumtollen können, was sie hier auch begeistert tun. Ein Grüppchen findet sich zum Fußballspielen, ein paar größere Kinder probieren die unaufdringlich angelegte (eine ebene Sandfläche, von Holzstangen aus jungen Nadelbäumen eingefasste) Bocciabahn. Und Wettrennen um die Hütte kann man auch.



Bewirtschaftet wird die Hütte von einer sympathischen jungen Familie mit kleinen Kindern (welche offenbar magnetisch auf andere Familien mit kleinen Kindern wirken), eine weitere Familie ist an der Hüttenarbeit beteiligt, und mindestens eine weitere junge Frau, vielleicht ein Paar für die Kinder, falls die Eltern zu sehr mit der Bewirtung der Gäste beschäftigt sind.

Um ca. 19 h hatten wir, von Poschiavo kommend, aus Tirano (Grenzstadt) angerufen, ob wir übernachten - und essen! könnten. Nach 5 Minuten kam der Rückruf, denn wegen einer Geburtstagsfeier waren die Zimmer wohl belegt, und man hatte beratschlagt, wie man uns unterbringen könnte. Irgendetwas von Zelt hatte ich mit meinem Anfängerialienisch schon verstanden. Um ca. 20 h waren wir in der Dämmerung zuerst am Parkplatz der Hütte angelangt, und nach 15 Minuten Fußweg waren wir endlich am Ziel unseres Tages.

Hinter der Hütte waren zwei größere Zelte mit Stockbetten aufgebaut, der freundliche junge Wirt schlug uns aber vor, wegen der doch schon deutlich frischen Abendtemperatur zwei einzelne Betten nach dem Abendessen in ein Zimmer hinter dem Gastraum zu bringen, welches bis dahin noch als Spiel- bzw. Fernsehzimmer für die Kinder genutzt wurde. Nach einem schmackhaften und nahrhaften Abendessen, und noch einer Weile fröhlichen Lärms der Geburtstagsgäste haben wir bestens geschlafen.

Ich erinnere mich noch, mitten in der Nacht einmal kurz aufgewacht zu sein, - eine Frau lachte. Ein Kind stimmte ein, dann noch eine Männerstimme, dann wurde daraus ein wohl familiärer Lachanfall. Irgendwie berührt von diesem natürlichen Frohsinn bin ich dann gleich wieder

## Touren (Hütten) Tipp

eingeschlafen. Am nächsten Tag nach dem Frühstück mit einer großen Schale leckeren Milchkaffees haben wir unsere

Wanderung gemacht - vorbei an einer Alm und mehreren schönen Gebirgsseen - zum Passo Portone ( für Familien mit Kindern ein gutes Ziel ca. 1 ½ Stunden von der Hütte aus, gut markiert), dann weniger familientauglich über einen Grat Richtung Monte Masuccio , dessen Gipfel dann schließlich nur mein Mann erreicht hat (hier bestand die Markierung aus Steinmanderln). Hinunter konnte man dann direkt zu einem der Seen abkürzen.

Über den eben erwähnten Passo Portone kommt man weiter ins Puschlav (NW). Von der Hütte aus in nordöstlicher Richtung zieht ein Abschnitt des Sentiero Italia.

Zurück auf der Hütte konnten wir nochmal duschen, und nach einem Bier und leckerem Nudelgericht an einem der schönen Holztische vor der Hütte, in der Nachmittagssonne, umgeben von Familien mit wuselnden Kindern, - machten wir uns gestärkt an Leib und Seele - ob dieser authentischen, zwanglosen Freundlichkeit der Wirtsfamilie, auf - unserem nächsten Ziel entgegen.

Rifugio Schiazzera, Veltlin, Lombardei, Livigno Alpen, Gemeinde Vervio, Provinz Sondrio,

geöffnet Juni - September,

Tel . 0039 333 529 4429 (mobil) bzw. 0039 347 2608 250

*Barbara Müllner, Geltendorf*



## Freitagstouren

Die für 2021 geplanten Freitags-Schneeschuhtouren konnten leider nicht stattfinden und werden aber 2022 nachgeholt. Die Sommertouren konnten alle stattfinden.

Die erste geplante Sommertour zur Alpspitz und zum Edelsberg war ein voller Erfolg. Es war sozusagen eine kombinierte Sommer- und Wintertour, da noch einige Schneefelder zu überqueren waren. Der Aufstieg führte durch die Höllschlucht mit seinem schönen Wasserfall. Weiter ging es über die Kappeler Alm hinauf zur Alpspitz und über Schneefelder bis hoch zum Edelsberg. Südseitig erfolgte der Abstieg durch Hänge mit frischen Krokusblüten zur Hündleskopfhütte wo wir ausgiebig eingekehrt sind.



Die zweite Sommertour führte mit knapp 1000hm zum Brentenjoch. Wir starteten bei Enge/Lumberg in Richtung Bad Kissinger Hütte. Nach kurzer Zeit verzweigte sich der Pfad in Richtung Füssener und Vilser Jöchle. Vom Vilser Jöchle ging es direkt hinauf zum Brentenjoch, der genau 2001m hoch liegt. Einen teilweise exponierten Bergrücken stiegen wir zur Bad Kissinger Hütte hinab, um



ausgiebig Rast zu machen. Erst am letzten Stück kamen wir wieder auf den Aufstiegs- pfad. Größtenteils war die Route ein Rund- weg, mit herrlichem Wetter und Weitsicht. Auf der Fahrt kehrten wir noch kurz bei der Fallmühle ein.

*Ocke Hinrichsen*

## Touren

---

### Die Skitourensaison 2021 - Leider ausgefallen

Aufgrund der Corona-Pandemie und den damit verbundenen Ausgangs- und Kontaktbeschränkungen waren im Winter 2020/21 leider keine Sektionstouren möglich - schade, denn die Verhältnisse waren super, wie wir aus gut informierten Kreisen erfahren haben.

*Steffen Wolf*

### Sonnwendfeier auf der Neuen Magdeburger Hütte, 19./20.6.2021

Hier kommt der ultimative Bericht aus Tatsachen und Gerüchten, warum ihr in Zukunft unbedingt mit auf eine Arbeitstour fahren solltet:

**Tatsache:** Eine Horde netter Menschen wirft sich in dreckige Klamotten und werkelt ein ganzes Wochenende.

**Tatsache:** Auch völlig unüberschaubare Arbeiten erweisen sich unter Wolfgangs Anleitung als überschaubar bezwingbar. Kein Witz: als Wolfgang meinte, ein riesiger Haufen aus Ästen, Stämmen und Dreck sollte bis zum Abend von A nach B transportiert werden, um dort das Sonnwendfeuer abzugeben, hat ihm wohl keiner geglaubt. Am Ende waren alle verkratzt und glücklich und der Holzplatz im Wald war leer, während das Feuer hoch aufloderte.

**Gerücht oder Tatsache?** Um die DAV-Fahne vor der Hütte aufzuhängen, braucht es 5 Leute und 45 Minuten.

Die Gerüchte sagen, der Kern des Sonnwendfeuers war ein Schrank aus der Hütte, der entsorgt werden musste.

Kein Gerücht dagegen sind die hoch auflodernden Flammen, die so direkt vor dem Wald und am Weiher schon sehr imposant waren.

**Tatsache** waren auch die zahlreichen leckeren Verkostungen wie Limes, Eierlikör und Schnaps, alles selbst gemacht und freundlich geteilt.

**Tatsache:** jede und jeder ist willkommen und findet seinen Platz, um hilfreich zu sein.

**Gerücht:** auch 2022 findet wieder eine Arbeitstour zu Sonnwend statt.

**Tatsache:** wir können wirklich jede Hand gebrauchen! Die Termine der Arbeitstouren (auch der Sonnwendarbeitstour) findet ihm im aktuellen Mitteilungsblatt.

Die Gerüchte sagen außerdem, dass unser Vorstand erstaunlich gut jodeln kann und dies nachts um 2 Uhr auch tut. Aber außer 3 Tirolern und mir kann das leider niemand mehr bezeugen. Ihr müsst es also selbst überprüfen!

*Vroni Hermes*



## Touren

### Grundkurs Hochtouren, Oberwalder Hütte, 25.-27.06.2021

Nach einem Theorieabend mit Knotenkunde und Check der Ausrüstungsliste sind wir Freitag früh (6Uhr!) zu unserem Hochtouren Grundkurs aufgebrochen. Dank Michael alle zusammen in einem T5 Panamericana. Highlight der Anfahrt: das Kunstprojekt „The Serpentine“ auf der Großglockner Hochalpenstraße. Mit schneebedanktem goldenen Cayenne.

Am Ende der Straße auf der Franz-Josef-Höhe überraschte uns (zumindest einen Teil) ein großes Parkhaus auf 2374m Höhe. Die Rucksäcke bis zum Rand und darüber hinaus befüllt und geschultert, starten wir den Anstieg zur Hütte. Sobald wir den Gletscher erreicht haben, gibt es erste Übungen zum Steigeisen Gehen und zur Bremstechnik (falls das mit dem Steigeisen gehen nicht so klappt). Der Regen treibt uns dann aber weiter in Richtung Hütte, wo wir uns eine wohlverdiente heiße Dusche und ein reichliches Abendessen erwarteten.

Der Samstag stand dann bei idealen Bedingungen ganz im Zeichen der Praxisübungen von Spaltenbergungstechniken. Alle Positionen der losen Rolle wurden mehrmals eingeübt, dass jetzt im Ernstfall hoffentlich jeder Handgriff sitzt. Nachmittags stand dann noch die schweißtreibende Selbstrettung an der Feuerleiter der Hütte an.

Der Samstag stand dann bei idealen Bedingungen ganz im Zeichen der Praxisübungen von Spaltenbergungstechniken. Alle Positionen der losen Rolle wurden mehrmals eingeübt, dass jetzt im Ernstfall hoffentlich jeder Handgriff sitzt. Nachmittags stand dann noch die schweißtreibende Selbstrettung an der Feuerleiter der Hütte an.



Am Sonntag werden wir wieder von strahlendem Sonnenschein früh geweckt (übrigens: beide Zimmer mit Großglockner Blick). Wir freuen uns auf eine „richtige“ Hochtour im kleinen Format. In zwei Seilschaften geht es dem Gipfel des Johannsbergs immer im Blick zielstrebig entgegen. Oben werden wir mit einer spektakulären Kulisse auf die umliegende Berglandschaft (nicht echt ohne die obligatorische Diskussion der Gipfel: „Nein das MUSS der Watzmann [Südspitze/anderer Gipfel] sein!“

## Touren

---

und einer Brotzeit belohnt. Der Abstieg geht dann trotz weicher werdendem Schnee fast wie von allein, sodass noch Zeit und Verpflegung für Lektionen im Gletscherbruch übrig waren. Dazu zählen Orientierungsübungen im Spaltengelände und der Umgang mit Eisschrauben. Danach war die Kaffee und Kuchen Einkehr auf der Hütte mehr als angemessen.

Dank unseres sensationellen Kursleiters Steffen ein rundum gelungenes Wochenende, das uns in die Lage versetzt, uns zukünftig etwas sicherer im Hochgebirge zu bewegen. Wir würden den Kurs auf jeden Fall weiterempfehlen. Also Leute, springt über Eure Spalte und meldet Euch sofort an für den Grundkurs Hochtour im nächsten Jahr!

*Bericht: Die Teilnehmer*

### **Bergtouren im Verwall, 26.6.-28.6.: 28 Knödel, 7 Köpfe, 3 Nächte**

Wer sich wundert, wie diese Zahlen zustande kommen, hätte mal auf der Vereinstour im Verwall dabei sein sollen! Denn dort fand vom 26. bis 28. Juni auf der Darmstädter Hütte spektakuläres Wandern und Schlemmen statt.


Dieses Bild schickte Andi, der Hüttenwirt, noch 2 Wochen vor der Tour.

Und das sind nicht die Berge weit hinter und weit oberhalb der Hütte - das ist der Hüttenzustieg!



## Touren

Als wir dann kamen, war der Schnee zur Hüttenetterweise verschwunden. Das machte den Zustieg leider nicht kürzer, 4 Stunden vom Tal wollen erstmal gegangen werden. Das erklärt dann auch ungefähr 13 der 28 Knödel. Am nächsten Tag ging es bei strahlendem Sonnenschein auf den Scheibler mit seinem unvergleichlichen Panorama (den Großvenediger haben wir vielleicht nicht gesehen, aber unzählige andere, unbenannte und wunderschöne Gipfel). Und da Klaus und Vroni in der Ausschreibung die Mitnahme von Grödeln oder Snowlines empfohlen hatten und neben den beiden auch Iris und Bernd einen Pickel dabei hatten, stellten auch die Schneefelder, die dann natürlich doch noch kamen, zwar schöne Bilder aber keine Schwierigkeit dar. Trotzdem kräftezehrend, so dass wir uns nach dem Scheibler aufteilten: die einen gingen noch auf die Faselfadspitze, die nächsten verfeinerten ihre Technik im Schneefeldgehen und die dritten erkundeten den direkten Hütten-



rückweg nebst dem Geschmack des Weizens auf der Terrasse. Alles in allem erklärt das die verbliebenen 15 Knödel. Ob diese wiederum neben dem Abstieg und der doch nicht kurzen Heimfahrt dann ein Grund dafür waren, dass wir am nächsten Tag auf die Saumspitze verzichten und uns direkt wieder ins Tal begaben wird für immer unergründbar bleiben. Das Resümee meinerseits ist auf jeden Fall: das war keine Klettersteigtour und trotzdem schön! Wie immer war es saunett! Und der Andi als Hüttenwirt nebst seinen Knödeln ist einfach unschlagbar.

*Vroni Hermes*



## Touren

### Hochtour Weißseespitze (3500m), 10./11.07.2021

Die Schönwetterfenster waren im Sommer 2021 nicht gerade sehr dicht gesät, aber eines davon erwischten wir für unsere Hochtour auf die Weißseespitze in den Öztaler Alpen. Nicht vom Kautertal aus sondern von Vent im Öztal machten wir uns an diese Tour. Der Stützpunkt, das Brandenburger Haus ist schon eine eigene Hochtour und es gibt wohl wenige Hütten in den Ostalpen, die mit so einer spektakulären Lage aufwarten können. In 3277m Höhe auf einem Felsbalkon über dem Kesselwand- und Gepatschferner gelegen bietet es eine einzigartige Aussicht und mit den neuen Hüttenwirten Katerina und Petr aus Tschechien auch eine tolle Bewirtung mit tschechischem Bier vom Fass und leckerem Essen.



Diesen speziellen Ort erreichten wir am ersten Tag nach langem und anstrengenden Zustieg aus dem Öztal.

Am nächsten Morgen hüllte sich die Hütte erst mal in Nebel, doch wir wagten uns trotzdem an



den langen, eher flachen Aufstieg in Richtung Weißseespitze. Und tatsächlich klarte es schon bald nach dem Aufbruch auf, sodass wir den Aufstieg zum Gipfel bei guter Sicht bewältigen konnten. Auch für den langen Abstieg zurück ins Öztal blieb und das Wetterfenster erhalten, sodass wir müde aber glücklich wieder in Vent ankamen.

*Steffen Wolf*

## Touren

### Hochtouren Weissmies (4017m) und Jegihorn (3206m), 30.07.-02.08.2021

Und noch ein Schönwetterfenster in diesem Sommer: Die Köpfe der Tourleiter Boris und Steffen rauchten schon etwas, weil wir lange überlegen mussten, ob das Wetter die Tour zulassen würde, doch am Ende hatten wir genau zum richtigen Zeitpunkt die perfekten Bedingungen.

Aber der Reihe nach:

Freitag, durchwachsenes Wetter bei der Anreise und beim Hüttenzustieg zur Allmager Hütte im Saas-Tal.

Für Samstag war dann die anspruchsvolle Überschreitung des Weissmies (4017m) geplant und siehe da: das Wetter spielte mit. Um kurz vor 05:00 ging es von der Hütte los in Richtung Zwischenbergpass und von dort weiter in Richtung Süd-Südost Grat, ein Blockgrat mit Stellen im oberen 2. Grat - Nicht besonders schwierig aber in der Höhe und im hochalpinen Gelände sehr anspruchsvoll. Vom Ausstieg des Felsgrats geht es



## Touren

noch über ein Firnfeld und einen ausgesetzten Firngrat zum Gipfel. Und auch der Abstieg über den wilden, zerklüfteten Trift-Gletscher verlangte der Seilschaft noch einmal alles ab. Das Wetterfenster blieb uns jedenfalls auch diesmal treu bis wir am frühen Nachmittag die Weissmieshütte erreichten.

Für den folgenden Tag war die Vorhersage allerdings eher schlecht und ein kurzer Wettercheck am Morgen bestätigte: Die Tour auf den zweiten Viertausender, das Lagginhorn musste leider

ausfallen. Das Wetterfenster hatte sich geschlossen. Stattdessen bestiegen wir noch das nahe gelegene Jegihorn, bevor wir im Regen aber seilbahnunterstützt nach Saas Grund abstiegen.



*Steffen Wolf*

### **Wenn es nicht nass war, war es kein Yoga, 18.09.2021**

Das diesjährige Yoga-und-Bergsteigen-Wochenende wurde aufgrund diverser Umstände relativ spontan auf einen Tag verkürzt und so machten sich Nadine, Iris, Sylvi, Katrin und Vroni bei strahlendem Sonnenschein mit dem Zug auf in Richtung Laber, dem auserkorenen Ersatzziel. An der Talstation der Laber-Bergbahn ließen wir frohlockend die ungefähr 10 Meter lange Warteschlange links liegen und stiegen Richtung Schartenköpfe auf. Da war dann gleich weniger los :). Nach ca. 30 Minuten fanden wir ein völlig ebenes, sonniges Plätzchen und konnten eine schöne





## Touren

Einstiegseinheit machen. Mit entspannten Muskeln und Gedanken stiegen wir über die Schartenköpfe auf, die Wolken und ein kühler Wind nahmen zu und dennoch fanden wir ein windstilles Plätzchen für die Brotzeit. Der Umweg über das Ettaler Mandl und dessen Besteigung ging sich auch noch aus. Aber natürlich erwischte uns noch der Regen beim Abstieg - mal wieder keine Abschlusseinheit, dafür aber auch kein Schlamm wie im letzten Jahr. Ohne Regen kein Yoga! Aber auch bei Regen kann man noch ein Eis essen, während wir auf den Zug warteten, der uns dann wieder trocknete und nach einem schönen Tag nach Hause brachte.



*Vroni Hermes*

### Überquerung der Klammspitze, 25.09.2021

Kurz vor Redaktionsschluss erreichte uns noch folgende Korrespondenz des Disziplinausschusses.

Sehr geehrte Damen und Herren des Vorstands der DAV Sektion Geltendorf,

am Samstagabend erreichte uns eine Beschwerde über disziplineloses Wandern einer Gemeinschaftstour Ihrer Sektion, zu der wir nachfolgend Stellung beziehen und zu Ihrer Kenntnis übermitteln. Uns wurde angetragen, dass in bezeichneter Wandergruppe eine Disziplinosigkeit sondergleichen herrschte. Nicht nur sei beobachtet worden, dass einzelne Teilnehmende „einfach so“ stehengeblieben waren, um sich Jacken auszuziehen, einen Schluck Wasser zu trinken oder ein Stück Müsliriegel zu essen. Darüber hinaus hätten sich Teilnehmerinnen am Gipfel genüsslich in der Sonne geräkelt, die Fernsicht genossen oder hätten sich sogar absentiert, um ein kurzes Schläfchen zu halten! Und schließlich seien rege Unterhaltungen und sogar schallendes Lachen über den ganzen Weg zu vernehmen gewesen, so dass man doch schlussfolgern müsse, die Teilnehmenden hätten sogar Spaß an der Unternehmung gehabt. Wir können Ihnen mitteilen, dass wir die gesamte Beschwerde abschlägig beurteilen durften. Ausgangslage ist nicht nur, dass es sich bei Vroni und Klaus nur um Fachübungsleiter Bergsteigen handelt, die nicht auf Kenntnisse der Disziplinierung wie echte Bergführer zurückgreifen können.



Zudem ist festzustellen, dass Wanderer ganz allgemein dazu neigen, sich immer mehr ihres eigenen Verstandes zu bedienen, anstatt in Unterzuckerung und Dehydrierung zu landen und schließlich sieht die Satzung des DAV kein Spaßverbot am Berg vor. Der Zeuge J. gab zudem zu Protokoll, dass man ja schon froh sei, wenn TeilnehmerInnen nicht einfach in eine Gumppe springen - ein deutliches Zeichen der Fortschritte, die die Gruppe in dieser Beziehung machte.



Wir verbleiben mit freundlichen Grüßen

Ihr Disziplinausschuss.

Anmerkung der Tourenleitung: natürlich alles fake: nur dass das Wetter super, die Wanderung sauschön und die Gruppe großartig war, da muss man eindeutig zustimmen.

*Vroni Hermes*

## **Kramer Überschreitung 6. November**

Abschluss der Sommer-Tourensaison am 06.11.2021: Kramer Überschreitung in den Ammergauer Alpen bei tollen herbstlichen Bedingungen und traumhaftem Wetter. Das erklärt die strahlenden Gesichter auf dem Gipfelbild!

*Steffen Wolf*





## Klettern

### Schnupperklettern des Rabennests in der Kletterhalle

Vorfreude, Aufregung und Nervosität herrschte am Morgen des 3.8.2021 im Rabennest, dem Förderverein Mittagsbetreuung der Grundschule in Geltendorf.

„Wie hoch ist die Halle? Was ist, wenn ich runterfalle? Ich komme keinen Zentimeter hoch! Ich war schon mal klettern!“ So oder ähnlich fielen die Kommentare der Kinder aus.

#### Was stand an?

Auf Einladung der DAV Sektion Geltendorf durften 14 Kinder des Rabennests ein Schnupperklettern in der Kletterhalle absolvieren. Vorab mussten auf beiden Seiten viele Fragen geklärt werden. Klaus Hermes war zunächst für die organisatorisch/ rechtlichen Fragen der Ansprechpartner und leitete die Anfrage an die Kletterbetreuer des Vereins weiter. Erfreulicherweise erklärte sich Nadine Daumann bereit, einen Tag Klettern vorzubereiten und zu leiten. Kurzerhand lud sie mich ein, an zwei Kletterabenden Hallenluft zu schnuppern und einige Begriffe und Techniken zu erlernen.

Endlich war es so weit. In Kleingruppen besuchten die Schüler die Kletterhalle. Nadine übte den doppelten Achterknoten, das korrekte Anlegen des Klettergurtes, erläuterte den Partnercheck und stattete die Kinder mit Kletterschuhen aus. Und dann standen die Kids in der Halle und schauten ehrfurchtsvoll in die Höhe! Trotzdem wollten alle mutig als Erste in die Wand. Aber erst einmal den Achterknoten am Gurt anlegen, Sicherungsgerät klarmachen, Schlappseil vermeiden und danach hoch! Nach einigen Kletterzügen erklärte Nadine den Abstieg. Das gab Sicherheit. Danach erklimmten die Grundschüler



immer wieder die unterschiedlichen Schwierigkeitsgrade, wurden sicherer und schneller, einige schafften die verschiedenen Routen tatsächlich bis ganz oben. Aber egal wie hoch: alle erreichten ihre persönliche Bestleistung, keiner blieb am Boden. Auch das Klettern in der Boulderhöhle bereitete viel Spaß.

Wir sind uns einig: das war ein toller Tag, an den wir noch lange denken und drüber reden werden.

Danke, liebe Nadine, für die vielen spannenden Stunden, deine Geduld und Umsicht!

Großen Dank an die Verantwortlichen der Sektion, die diese großartige Veranstaltung ermöglicht haben.

*Birgit Voß, im Namen der Kids und des Rabennest-Teams*



## Senioren

Die Juli-Wanderung zur Ammer bei Peissenberg musste abgesagt werden, da wetterbedingt nur eine Anmeldung vorlag.

Wir haben diese Rundtour bei herrlichstem Sonnenschein im August mit 3 Teilnehmern der Sektion Mering, (0 Sektion Geltendorf) nachgeholt: Ein gutes Stück ammeraufwärts, dann auf schmale, schattigen Waldpfad bergauf und in einem großen Bogen wieder zurück zum Ausgangspunkt am Freibad in Peissenberg. Im Ort belohnten wir uns noch im Eiscafé.



Die Septemberwanderung führte uns bei wolkenlosem Himmel von der **Klosterkirche Fürstfeldbruck** hinauf zum Engelsberg und über Neuried zur Angerhütte, wo uns der Wirt mit Getränken versorgte. Die herrliche Aussicht gabs gratis dazu. Wieder zurück in FFB natürlich Einkehr ins Café!

*Isolde Stangl*



Coronabedingt fielen die Wandertermine 14. April, 12. Mai aus.

Die am 12.5.2021 wegen Corona ausgefallene Tour "**Ammerauen**", wurde erfolgreich dann am 9.6. mit dem MVV, statt Stoffesberg mit PKW, bei schönstem Wetter, von 7 DAV Wanderfreudigen begangen. Eine Erholung und Labung gab es im Waldrestaurant "Alte Liebe", kurz vor Dachau.

*Hartmut Engel*

## Informationen zu Touren und Kursen

# Touren- und Kursprogramm 2022

### Teilnahmebedingungen für Touren und Kurse

Die Teilnahmebedingungen sind immer in der aktuellen Version im Internet zu finden (Service - Teilnahmebedingungen) und liegen zur Einsicht im AV-Heim aus.

Bei der Online-Anmeldung werden diese als Link angezeigt und müssen bestätigt werden.

Die Anmeldung ist aus Datenschutzgründen seit 2019 nur noch online möglich. Wenn kein Internet zur Verfügung steht, kann der jeweilige Tourenleiter kontaktiert werden. Eine Teilnahme ist natürlich auch möglich. Die Vorgehensweise wird der Leiter dann besprechen. Der Vorteil ist, dass bei dieser Anmeldung alle relevanten Daten abgefragt werden und der Tourenleiter immer eine aktuelle Teilnehmerliste hat (inklusive Notfallkontakte, s.u.), die auch beim Verein hinterlegt werden muss.



### Teilnehmerliste / Notfallkontakte

Bei Touren muss jeder Tourenleiter eine Teilnehmerliste in der Sektion hinterlegen, damit bei unvorhergesehenen Problemen jederzeit ein Überblick über die teilnehmenden Personen geschaffen werden kann. Auf dieser Liste muss auch pro Teilnehmer (bei mehreren aus einem Haushalt natürlich nur einer) ein Notfallkontakt angegeben werden. Dieser wird nur im Notfall kontaktiert, die Daten werden nicht archiviert oder zu anderen Zwecken benutzt.

### Kosten für Veranstaltungen

Die Kosten von Touren und Kursen sind abhängig von der Mitgliedschaft bei der Sektion, der Dauer der Touren und der Art der Veranstaltung. Bei Mehrtagestouren werden zusätzlich 10€ bzw. 20€ pro Tag berechnet.

Nichtmitglieder (also keiner Sektion angehörig) können leider aus versicherungstechnischen Gründen weder bei Touren noch bei Kursen teilnehmen.

Da bei der Sektion die Mitgliedschaft mittlerweile auch online erfolgen kann, ist es auch kurz vor einer Tour möglich, noch die Mitgliedschaft zu erlangen. Bei der Online-Anmeldung wird sofort ein vorläufiger Mitgliedsausweis erstellt.

**Touren eintägig:** Mitglieder Sektion Geltendorf\*: **kostenlos** Andere Sektionen: **10€ / Tag**

**Touren mehrtägig:** Mitglieder Sektion Geltendorf\*: **10€ / Tag** Andere Sektionen: **20€ / Tag**

**Kurse:** Nach Ausschreibung - nur für Mitglieder der Sektion Geltendorf\*

\* Mitglieder Sektion Geltendorf beinhaltet auch die Partnersektionen Mering, SAN, Magdeburg und Sektion Bergbund Hausham

### Kostenangaben bei den Ausschreibungen

Bei den Touren bedeutet die Angabe 20€ / 40€ einen Beitrag von 20€ für Mitglieder der Sektion Geltendorf (inc. Mering, SAN, Magdeburg und Sektion Bergbund Hausham) und 40€ für Mitglieder anderer Sektionen des DAV.

Bei den Kursen können nur Mitglieder der eigenen Sektion teilnehmen (incl. Siehe oben)

## Informationen zu Touren und Kursen

### Kontaktdaten der Tourenleiter

#### Familiengruppe

Hier sind alle Familien mit Kindern gut aufgehoben.

Carolin u. Roland Collin 08193 / 9983635 [carolin.collin@dav-geltendorf.de](mailto:carolin.collin@dav-geltendorf.de)



#### Wandern

Die Wandergruppe unternimmt kleine, aber feine Touren mit Fokus auf das Erlebnis, es geht meist auch nicht sehr früh los.

Familie Maier 08193 / 999901 [wandern@dav-geltendorf.de](mailto:wandern@dav-geltendorf.de)



#### Touren

Bei den Touren ist von Bergtouren, Hochtouren über Schneeschuh und Skitouren bis hin zum Klettern alles dabei. Für alle, die unter der Woche auch Zeit haben, gibt es auch die Freitags-touren.

Klaus Hermes	08193 / 997090	<a href="mailto:klaus.hermes@dav-geltendorf.de">klaus.hermes@dav-geltendorf.de</a>
Vroni Hermes	08193 / 997090	<a href="mailto:veronika.hermes@dav-geltendorf.de">veronika.hermes@dav-geltendorf.de</a>
Sandra Wolf	08193 / 9979627	<a href="mailto:sandra.wolf@dav-geltendorf.de">sandra.wolf@dav-geltendorf.de</a>
Steffen Wolf	08193 / 9979627	<a href="mailto:steffen.wolf@dav-geltendorf.de">steffen.wolf@dav-geltendorf.de</a>
Ocke Hinrichsen	0171- 3345352	<a href="mailto:ocke.hinrichsen@dav-geltendorf.de">ocke.hinrichsen@dav-geltendorf.de</a>
Thomas Nägele	08191 / 657688	<a href="mailto:thomas.naegele@dav-geltendorf.de">thomas.naegele@dav-geltendorf.de</a>
Boris Klingler	08193 / 9982558	<a href="mailto:boris.klingler@dav-geltendorf.de">boris.klingler@dav-geltendorf.de</a>



#### Senioren

Für alle, die es geruhsamer angehen wollen, sind die Senioren die richtige Adresse. Meist geht es mittwochs in die Natur; auch eine Wanderreise wird ab und zu unternommen.

Isolde Stangl 08141 / 27606 (abends)  
Hartmut Engel 08193 / 997207 [hartmut.engel@dav-geltendorf.de](mailto:hartmut.engel@dav-geltendorf.de)

Bitte bei allen Angeboten den entsprechenden Veranstalter kontaktieren, damit bei Terminverschiebungen oder anderen Änderungen die Informationen an alle Teilnehmer weitergegeben werden können.

Terminverschiebungen werden im Kalender auf der Homepage ebenfalls eingetragen.

### Ausrüstungsliste für Touren

Die empfohlene Ausrüstungsliste für Touren ist im Internet unter „Service“ zu finden, der direkte Link dazu ist :  
[dav-geltendorf.de/service/ausruestungsliste](http://dav-geltendorf.de/service/ausruestungsliste)





## Familiengruppe

### Winterwanderung zur Kappeler-Alp mit Rodeln

Sonntag  
**23**  
Januar

Geplant ist bei guten Schnee-  
verhältnissen eine Schnee-  
schuhwanderung zur Kappeler Alp. Allerdings  
werden bei unserem DAV aktuell nur Schnee-  
schuhe für Erwachsene verliehen, daher ggf.  
Rücksprache per e-mail an uns, ob eigene  
Ausrüstung für die Kinder besteht. Der Aufstieg  
über den Osthang ist steiler und erfordert  
Kondition.

Alternativ kann auch der normale Winterwan-  
derweg gewählt werden auf die Kappeler Alp,  
mit dortiger Einkehr. Schlitten können an der  
Alp ausgeliehen werden, so dass wir die  
Abfahrt über den Rodelweg machen.

**Ausgangspunkt:** Pfronten-Kappel, eigene  
Anreise

**Höhenmeter:** 450 hm

**Dauer:** circa 4 Stunden plus  
Einkehr auf der Kappeler-Alp

**Für wen?** Kinder ab ca. 8 Jahren mit  
guter Kondition

**Tourenleitung:** Carolin und Roland Collin

Anmeldung und Rückfragen bitte  
bis 16. Januar 2022



### Partnachklamm

Samstag  
**30**  
April

Ein Klassiker, da er aber so  
schön ist, wurde er von meinen  
Kindern gewünscht. Aufstieg  
über die Partnachklamm übers Graseck zum  
Eckbauern. Dortige Einkehr möglich, alternativ  
kann auch ein Picknick mitgenommen werden.  
Abfahrt mit der Eckbauer-Bahn oder Abstieg.

**Ausgangspunkt:** Bahnhof Geltendorf, Anreise  
mit öffentlichen Verkehrsmitteln


**Höhenmeter:** 500 hm

**Dauer:** circa 2 Stunden + Pausen  
(bei Abstieg + 1,5 Std)

**Für wen?** Kinder ab 6 Jahren

**Tourenleitung:** Carolin und Roland Collin

Anmeldung und Rückfragen bitte  
bis 22.04.2022





## Familiengruppe

### Hirschbachtobl und Hirschberg

Samstag

**2**  
Juli

Wanderung von Bad Hindelang entlang des Hirschbachtobels mit Wasserfällen und Rastplatz am Bach zum Hirschberg. Auf dem Rückweg gegen Ende der Tour kommt man am Café Polite vorbei, welches als kleiner Bergasthof nochmal zum Einkehren einlädt. Auch ein Spielplatz fehlt bei dieser Tour nicht.

**Ausgangspunkt:** Bad Hindelang, eigene Anreise

**Höhenmeter:** 700 hm

**Dauer:** circa 4,5 Std + Pausen

**Für wen?** Kinder ab 7 Jahren

**Tourenleitung:** Carolin und Roland Collin

Anmeldung und Rückfragen bitte online (Verlinkung) bis 25.06.2022



### Falkenstein mit Drachenhöhle

Sonntag

**18**  
September

Diese Rundwanderung um den Falkenstein führt hinauf zur Burgruine Falkenstein. Von hier gibt es bei gutem Wetter einen schönen Blick über das Voralpenland und die umliegenden Berge wie Aggenstein oder Schlicke. Auch unsere mitgebrachte Brotzeit können wir hier genießen.

**Ausgangspunkt:** Füssen / Schützenheim Roßmoos

**Höhenmeter:** 560

**Dauer:** ca. 4 Std + Pausen

**Für wen?** Kinder ab 6 Jahren

**Tourenleitung:** Carolin und Roland Collin

Anmeldung und Rückfragen bitte online (Verlinkung) bis 13.09.2022



## Wandern

### Rundtour Pubblinger Au

Tolle Aussichten und der Zusammenfluss von Loisach und Isar

Sonntag  
**27**  
März

Wir starten in Icking auf dem Hochufer der Isar, auf dem wir die ersten Kilometer sehr aus-



sichtreich wandern. An mehreren Stellen bietet sich ein tolles Panorama auf die Berge und das Delta vom Zusammenfluss der Isar und der Loisach, wo wir später auch vorbeikommen. Parallel zur Bahn geht es dann hinunter in die Tiefebene nach Weidach (Ortsteil von Wolfratshausen), wo die Loisach gekreuzt wird. Weiter führt die Wanderung zur Pubblinger Au, wo wir dann auch noch die Isar überqueren und an ihrem Ufer bis zum Zusammenfluss mit der Loisach gehen. Für alle technisch Interessierten bietet das alte Ickinger Wehr einen tollen Anschluss.



Wanderung			643 m
Strecke	↔ 12,8 km		563 m
Dauer	🕒 3:20 h		
Aufstieg	▲ 116 m		
Abstieg	▼ 116 m		

### Bergwanderung Rötelstein

Sonntag  
**26**  
Juni

Abwechslungsreiche, leichte Bergwanderung von Ohlstadt auf den Rötelstein, Er ist einer der weniger berühmten



Berge der Herzogstandgruppe, bietet aber vom Gipfel einen tollen Blick auf den Kochelsee. Für die Kurzweil auf deiser Tour kümmern sich mehrere Highlights. Von einer kleinen Ruine über einen Holzbohlenweg und eindrucksvollen Wäldern ist alles dabei. Der Gipfel bietet dann noch einen kurzen, aber dafür steilen und felsigen Anstieg. Der Weg bietet immer wieder tolle Aussichten ins Tal.



Bergtour		Schwierigkeit	mittel
Strecke	↔ 10,4 km	Kondition	■ ■ ■ ■ ■
Dauer	🕒 5:00 h	Technik	■ ■ ■ ■ ■
Aufstieg	▲ 740 m	Gefahrenpotenzial	■ ■ ■ ■ ■
Abstieg	▼ 740 m	Höhenlage	
			1.344 m
			726 m

## Wandern und Senioren

### Bergwanderung Altlicher Hochkopf

#### Auf den Spuren der Könige

Sonntag


9

Oktober

Ziel dieser Wanderung ist die Hütte, die 1850 von König Max II von Bayern als Jagdhütte gebaut wurde. Späterer Nutzer dieser Hütte war König Ludwig II, die Hütte ist heute eine Serbslversogerhütte der Sektion



Vierseenland. Die Wanderung geht immer durch dichten Wald und bietet auf der Hütte eine schöne Sicht auf das Wettersteingebirge. Kleiner Fakt am Rande: König Ludwig II. hat dort zwei Geburtstage gefeiert und Richard Wagner war auch schon dort und hat an Parsival komponiert.



#### Wanderung

Strecke → 12,1 km

Dauer 🕒 4:10 h

Aufstieg 📈 561 m

Abstieg 📉 561 m

Schwierigkeit -

Kondition ●●●●●●

Technik ●●●●●●

Höhenlage



### Senioren

Diese Meldung erhielt ich von den Organisatoren der Seniorengruppe, Isolde Stangl und Hartmut Engel:

*Für das Jahr 2022 werden seitens der bisherigen Organisatoren Hartmut Engel und Isolde Stangl keine Tagestouren mehr angeboten.*

*Der Grund hierfür ist die zu geringe Teilnehmerzahl aus der Sektion Geltendorf:*

*Juni 4, Juli 0, August 0, September 5.*

*Aus demselben Grund wird auch keine Wanderreise organisiert werden.*

Für die Saison 2022 bieten unsere beiden Organisatoren Isolde Stangl und Hartmut Engel also keine geplanten Wanderungen an, da in den letzten beiden Jahren leider so gut wie keine Anmeldungen und Mitwanderer zu finden waren. Wir bedauern sehr, dass sich diese Entwicklung in den letzten Jahren so gestaltet und würden und freuen, wenn hier wieder mehr Leben rein kommt.

Beide stehen gerne für Ausflüge zur Verfügung, meldet Euch bei ihnen oder auch gerne der Vorstandschaft, wie wir wieder Leben in die Seniorengruppe bekommen, denn keine festen Termine bedeutet nicht, dass in 2022 auch nichts unternommen wird.

Die Mittwochswanderungen und die Seniorenreise haben in der Vergangenheit allen Beteiligten immer viel Freude bereitet, also meldet Euch bei den beiden und macht was aus!

*Christoph Maier*



## Touren

### Advent-Skitour mit Glühwein und Plätzchen

Wertacher Hörnle (1695 m)

Sonntag

19  
Dezember

2021

Allgäuer Alpen, leicht, 800 Hm Aufstieg

#### Teilnehmerzahl:

min. 4, max. 8, bei entsprechender Nachfrage auch für Schneeschuhgeher

#### Anforderungen:

Erfahrung auf leichten Skitouren, sicheres Beherrschen der Verschüttetensuche mit LVS-Gerät, Sonde, Schaufel

**Ausrüstung:** lt. Liste Skitouren

**Treffpunkt:** 8:00 am AV-Heim

**Anmeldung** bis 12.12.2021

**Tourleitung:** Sandra und Steffen Wolf

### Grundkurs Skitouren

Verschüttetensuche, praktische Lawinenkunde, Skitouren

Freitag - Sonntag

14-16  
Januar

#### Gemeinschaftsveranstaltung mit der Sektion Neu-Ulm

**Kursinhalt:** LVS-Geräte-Check, Signalsuche, Grobsuche, Feinsuche, Punktortung mit LVS-Gerät und Sonde, Freischaufeln, Erstversorgung, Lawinen-Lagebericht, Tourenplanung mit Snowcard, Spuranlage im Gelände, Vorsichtsmaßnahmen in Aufstieg und Abfahrt, Alarmzeichen im Gelände, Aufstiegs- und Abfahrtstechnik im Gelände

**Teilnehmerzahl:** mind. 4, max. 8

**Kursort:** Berggasthaus Alpenrösli, St. Antönien, Graubünden

**Gipfelmöglichkeiten:** Schafberg, Eggberg, Girens Spitze, Rotspitze

**Anforderungen:** sicheres paralleles Skifahren in jeder Schneeart, Kondition für 800-1000 Hm Aufstieg und Abfahrt

**Treffpunkt:** 11.01.2022, 19:00 im AV-Heim  
14.01.2022, 6:00 am AV-Heim

**Anmeldung** bis 19.12.2021

**Teilnehmergebühr:** 90€



## Touren

### Skitour

**Burstkopf (1559m), Feuerstatter Kopf (1645m)**

Sonntag  
**30**  
Januar

Allgäuer Alpen, leicht, 800 hm Aufstieg

Teilnehmerzahl: min. 4, max. 8

#### Anforderungen:

Erfahrung auf leichten bis mittelschweren Skitouren, sicheres Beherrschen der Verschüttensuche mit LVS-Gerät, Sonde, Schaufel

**Ausrüstung:** lt. Liste Skitouren

**Treffpunkt:** 7:00 am AV-Heim

**Anmeldung** bis 23.01.2022

**Tourleitung:** Sandra und Steffen Wolf

**1. Freitagstour zum  
Wolfskopf (1526 m),  
Schneeschuhtour**

Freitag  
**4**  
Februar

Ammergauer Alpen

Wir starten in der Nähe von Trauchgau hinauf zum Wolfskopf (1526 m). Diese leichte bis mittelschwere Schneeschuhtour führt über die verschneiten Wiesen und durch den Wald zum Gipfel. Der Abstieg ähnelt der Aufstiegsroute.

#### Anforderungen:

Leichte bis mittelschwere Tour. Kondition für jeweils 700 Hm für Auf- und Abstieg. Beherrschung der Verschüttensuche mit LVS Gerät.

**Reine Gehzeit:** 4 Stunden

#### Ausrüstung:

Schneeschuhe incl. LVS Ausrüstung und Verpflegung

#### Treffpunkt:

Freitag, den 04. Februar 2022 um 8:00 Uhr am AV-Heim.

Anfahrt mit privaten PKWs

**Teilnehmer:** 4-6

**Anmeldung:** bis Mi., 2. Februar 2022

**Tourenleitung:** Ocke Hinrichsen





## Touren

### Skitour Karlstor (2110m)

Sonntag  
**20**  
Februar

Kleinwalsertal, Allgäuer Alpen, mittelschwer, Aufstieg ca. 900 Hm

Teilnehmerzahl: min. 4, max. 8

#### Anforderungen:

Erfahrung auf schweren Skitouren, sicheres Aufsteigen und Abfahren im steilen - sehr steilen Gelände, sicheres Beherrschen der Verschüttensuche mit LVS-Gerät, Sonde, Schaufel

**Ausrüstung:** lt. Liste Skitouren

**Treffpunkt:** 7:00 am AV-Heim

**Anmeldung** bis 13.02.2022

**Tourleitung:** Sandra und Steffen Wolf

### Skitourenwochenende Inner-villgraten

Freitag - Sonntag  
**4-6**  
März

Villgratener Berge, Osttirol, mittelschwer, Aufstieg bis ca. 1000 Hm

Stützpunkt "Badl", Bad Kalkstein

#### Gipfelmöglichkeiten:

Marchkinkele (2545m), Kreuzspitze (2623m), Toblacher Pfannhorn (2663m), Pürgerskunke (2500m), Gr. Degenhorn (2946m)

**Teilnehmerzahl:** min. 4, max. 8

#### Anforderungen:

Erfahrung auf mittelschweren Skitouren, sicheres Aufsteigen und Abfahren im steilen Gelände, sicheres Beherrschen der Verschüttensuche mit LVS-Gerät, Sonde, Schaufel

**Ausrüstung:** lt. Liste Skitouren

**Treffpunkt:** 6:00 am AV-Heim

**Anmeldung** bis 04.02.2022,

**Teilnehmergebühr:** 30€ / 60€

**Tourleitung:** Sandra und Steffen Wolf



## Touren

## 2. Freitagstour zur Wettersteinalm (1470m), Schneeschuhtour

Freitag  
**11**  
März

### Ammergauer Alpen

Diese leichtere Schneeschuhtour führt durch den Wald zur verschneiten Wettersteinalm (1470m). Wir starten in der Nähe des Schlosshotels Elmau auf circa 1000m. Von dort geht es den Sommerweg Richtung Schachenschloss hinauf. Oben an der Wettersteinalm machen wir noch einen Rundgang durch die zauberhafte Landschaft. Der Abstieg ähnelt der Aufstiegsroute.

Anforderungen: Leichte Tour. Kondition für jeweils 580 Hm für Auf- und Abstieg. Beherrschung der Verschüttetensuche mit LVS Gerät.

**Reine Gehzeit:** 4 Stunden

**Ausrüstung:** Schneeschuhe incl. LVS Ausrüstung und Verpflegung

**Treffpunkt:** Freitag, den 11. März 2022 um 8:00 Uhr am AV-Heim.

**Anfahrt:** mit privaten PKWs

**Teilnehmer:** 4-6

**Anmeldung:** bis Mi., 9. Februar 2022

**Tourenleitung:** Ocke Hinrichsen



## Skihochtour Similaun (3606m)

Samstag - Sonntag  
**9-10**  
April

### Ötztaler Alpen, Stützpunkt Similaun-Hütte, Aufstiege bis 1200 Hm

**Teilnehmerzahl:**

min. 3, max. 6

**Anforderungen:**

Erfahrung auf schweren Skitouren, sicheres Aufsteigen und Abfahren im steilen - sehr steilen Gelände, sicheres Beherrschen der Verschüttetensuche mit LVS-Gerät, Sonde, Schaufel, sicheres Beherrschen der Spaltenbergung

**Ausrüstung:**

lt. Liste Skihochtouren

**Treffpunkt:**

6:00 am AV-Heim

**Anmeldung** bis 09.03.2022

**Teilnehmergebühr:** 20€ / 40€

**Tourleitung:** Steffen Wolf



## Touren

### 3. Freitagstour Schönkahler 1688m

Tannheimer/Allgäuer Berge

Wir starten kurz vor der Grenze in Richtung Einstein und Schönkahler. Die Route ist eher von Winterrouen bekannt und bietet sich auch gut als Eingeh tour für den Sommer an. Auf halben Weg passieren wir die Pfrontner Alpe um kurz danach den letzten Aufstieg zum Schönkahler zu genießen. Hier ist der Rundumblick zum Aggenstein, ins Tannheimer Tal und den Allgäuer Alpen sehr lohnenswert. Für den Abstieg wählen wir einen kleinen Abstecher zur Bärenmoos Alpe hinab zu Ausgangspunkt.

**Anforderungen:** Leichte Tour. Kondition für jeweils 700 Hm für Auf- und Abstieg.

**Reine Gehzeit:** 4 Stunden

**Ausrüstung:** Wanderausrüstung, wetter feste Kleidung, Verpflegung und gegebenenfalls Wanderstöcke

**Treffpunkt:** Freitag, den 13. Mai 2022 um 8:00 Uhr am AV-Heim, Anfahrt mit privaten PKWs

**Teilnehmer:** 4-8

**Anmeldung:** bis Mi., 11. Mai 2022

**Tourenleitung:** Ocke Hinrichsen



Freitag  
**13**  
Mai

### Klettersteigkurs am Gardasee Ita- lien, Arco

Neben der Vermittlung der theoretischen Inhalte werden wir viel gemeinsam unterwegs sein und das Gelernte gleich in der Praxis umsetzen. Wir übernachten auf dem Campingplatz in Arco und genießen neben den Touren die Wärme, Cappuccino und Italien.

**Kursziel:** Vermittlung von Kenntnissen und Fähigkeiten, die eine selbstständige Durchführung von Klettersteigtouren ermöglichen.

**Kursinhalt:** Materialkunde, Knotenkunde, Sicherungstechnik, Klettertechnik im Klettersteig, Orientierung, Tourenplanung, Erste Hilfe, Umwelt- und Naturschutz

**Stützpunkt:** Camping Arco

**Voraussetzungen:** Grundkenntnisse im Bergwandern, Schwindelfreiheit, Kondition für 5-8 stündige Touren.

**Ausrüstung:** laut Liste Klettersteig, weitere Details bei der Vorbesprechung

**Treffpunkt:** 6:00 am AV-Heim. Anfahrt mit privaten PKWs

**Teilnehmer:** max. 8

**Anmeldung:** bis zum 17.04.2022

**Teilnehmerbeitrag:** 120€

**Tourenleitung:** Vroni & Klaus Hermes

**Vorbesprechung:** 03.05.2022, 19:00 Uhr, AV-Heim. Wer eigene Ausrüstung hat (Hüftgurt, Klettersteigbremse, Helm) bitte zur Vorbesprechung mitbringen.



Freitag - Montag  
**13-16**  
Mai

## Touren

### Grundkurs Hochtouren

Freitag - Sonntag

1-3

Juli

29.06. (Mi.), 19:00  
Theorieabend

**Kursziel:** Vermittlung von Kenntnissen und Fähigkeiten, die eine selbstständige Durchführung von leichten bis mittelschweren Hochtouren ermöglichen.

**Kursinhalt:** Halten von Stürzen im mäßig steilen Firngelände mit Pickel, Gehen mit Steigeisen, grundlegende Steigeisentechniken, Spaltenbergung, Mannschaftszug, lose Rolle, Selbstrettung, Prusik-Technik, Spuranlage

**Stützpunkt:** voraussichtlich Oberwalder Hütte, Hohe Tauern

**Voraussetzung:** Bergwandererfahrung, Trittsicherheit, Schwindelfreiheit, Kondition für mind. 1000 hm Auf-/Abstieg

**Ausrüstung:** lt. Liste Hochtouren

**Anmeldung** bis spätestens 19.05.2022

**Teilnehmerzahl:** mind. 3, max. 6

**Teilnehmerbeitrag** 90€

**Tourleitung:** Steffen Wolf



### Hochtour

Freitag - Sonntag

15-17

Juli

### Reichenspitze (3303m), Richterspitze (3052m)

Zillertaler Alpen, Hochtour mittelschwer

**Stützpunkt:** Plauener Hütte 2363m

**Aufstiege:** ca. 1000 Hm/Tag

**Voraussetzung:** Absolut sicheres Gehen mit Steigeisen im Firn und im Blankeis, Beherrschen der Spaltenbergung, Sicheres seilfreies Klettern im I.-II- Grat., Sicheres Begehen von Klettersteigen bis Schwierigkeit C

**Teilnehmerzahl:** mind. 3, max. 6

**Ausrüstung:** lt. Liste Hochtouren

**Teilnehmerbeitrag** 30€ / 60€

**Anmeldung:** bis 15.07.2022

**Tourleitung:** Steffen Wolf





## Touren

### Yoga und Bergsteigen

Tutzinger Hütte,  
Benediktenwand  
und Achselköpfe

Samstag - Sonntag  
**23-24**  
Juli

Überschreitung von Lenggries nach Benediktbeuern

Wir beginnen und beenden beide Tage mit einer Yogaeinheit und wenn uns unterwegs ein schöner Platz anlacht, kann auch eine weitere kurze Einheit oder eine Meditation erfolgen

**Ausgangspunkt:** Lenggries

**Anforderungen:** Trittsicherheit, Schwindelfreiheit, Kondition für ca. 1200 hm im Auf- und Abstieg, idealerweise etwas Yogaerfahrung.

**Ausrüstung:** laut Liste Bergsteigen / Wandern, Ausrüstung für Übernachtung, Verpflegung für unterwegs, evtl. Wanderstöcke, Yoga- oder Badematte

**Treffpunkt:** ca. 7:00 Uhr am Bahnhof Geltendorf, Anfahrt mit der Bahn

**Teilnehmende:** max. 8

**Teilnehmerbeitrag:** 20 € / 40 €

**Tourdaten:** Stützpunkt Tutzinger Hütte.  
Möglicher Gipfel: Benediktenwand

**Anmeldung:** verbindlich bis 01.07.2022

**Tourenleitung:** Vroni Hermes



### Hochtour

Freitag - Montag  
**29-1**  
Juli / August

**Piz Morteratsch (3751 m), Piz Zupo (3996 m)**

Bernina-Gruppe, Schweiz

Mittelschwere Hochtour (PD) im Festsaal der Alpen

**Stützpunkte:**

Tschierva-Hütte, Boval-Hütte

**Voraussetzung:**

Absolut sicheres Gehen mit Steigeisen auch im ausgesetzten und kombinierten Gelände bis UIAA II und im Blankeis, sicheres Beherrschen der Spaltenbergung, Kondition für 10-12 Std. Gehzeit in großer Höhe

**Ausrüstung:** lt. Liste Hochtouren

**Teilnehmerzahl:** min. 3, max. 6

**Teilnehmerbeitrag** 40€ /80€

**Anmeldung** bis 29.06.2022

**Tourleitung:** Boris Klingler u. Steffen Wolf



## Touren

### Hoher Fricken (1940 m)

Estergebirge

Sonntag

7

August

Mittelschwere Bergtour auf den Hohen Fricken.

**Ausgangspunkt:** Farchant, 670 m

**Anforderungen:** Absolute Trittsicherheit, Schwindelfreiheit, Kondition für ca. 1300 hm, steil

**Ausrüstung:** laut Liste Bergsteigen/Wandern. Verpflegung für unterwegs, evtl. Wanderstöcke.


**Treffpunkt:** 7:15 Uhr am Bahnhof Geltendorf, ÖPNV-Tour

**Teilnehmerzahl:** max. 8

**Anmeldung:** bis 04.08.2022

**Teilnehmerbeitrag:** 0€ / 10€

**Tourenleitung:** Vroni und Klaus Hermes



### 4. Freitagstour: Heimgarten 1790m

Estergebirge

Freitag

19

August

Die Tour zum Heimgarten startet beim Wanderparkplatz bei Ohlstadt (740m) und gestaltet sich vorwiegend als Rundweg. Über den Leonhardstein und die Bärenfleckhütte geht es an der Heimgartenhütte vorbei hinauf zum Gipfel. Nach einer Einkehr mit einem schönen Rundumblick auf den Walchensee und den Kochelsee geht es die "Nordwand" hinab über die Käseralm zurück zum Ausgangsparkplatz. In Ohlstadt genießen wir einen schönen Biergarten bevor wir die Heimfahrt antreten.

**Anforderungen:** Mittelschwere Tour. Trittsicherheit, Schwindelfreiheit und Kondition für fast jeweils 1050 Hm für Auf- und Abstieg erforderlich.

**Reine Gehzeit:** 6 Stunden


**Ausrüstung:** Wanderausrüstung, wetterfeste Kleidung, Verpflegung und gegebenenfalls Wanderstöcke

**Treffpunkt:** Freitag, den 19. August 2022 um 7:00 Uhr am AV-Heim. Anfahrt mit privaten PKWs

**Teilnehmer:** 4-8

**Anmeldung:** bis Mi., 17. August 2022

**Tourenleitung:** Ocke Hinrichsen



## Touren

### Leilachspitze (2274m)- Überschreitung

Samstag  
**10**  
September

### Tannheimer Tal, Allgäuer Alpen

Bergtour schwer, 1500 Hm

#### Anforderungen:

Sicheres Gehen im alpinen ausgesetzten Gelände mit leichten Kletterstellen (UIAA I), Kondition für 8-10 Stunden Gehzeit

**Teilnehmerzahl:** max. 8

**Ausrüstung:** lt. Liste Bergsteigen

**Anmeldung** bis 03.09.2022

**Tourleitung:** Sandra und Steffen Wolf

### Klettersteige im Rätikon

Donnerstag - Sonntag  
**22-25**  
September

Die Klettersteige überschreiten die Schwierigkeit C/D nicht, überwiegend finden sich B und C-Stellen. Gute Kondition, sicheres Materialhandling und absolute Trittsicherheit sind Voraussetzung.

**Ausgangspunkt:** Brand 1037 m

**Anforderungen:** Trittsicherheit, Schwindelfreiheit, Kondition für ca. 1300 Hm im Auf- und Abstieg bzw. 8-stündige Tagestouren, Erfahrung im Begehen von Klettersteigen.

**Ausrüstung:** Klettersteigausrüstung (Gurt, Klettersteigset, Helm), Wanderausrüstung, Ausrüstung für Übernachtung, Verpflegung für unterwegs, evtl. Wanderstöcke, evtl. Klettersteighandschuhe

**Treffpunkt:** Donnerstag, 22.09.2022, 6:00 am AV-Heim, Anfahrt mit Privat-PKWs

**Teilnehmer:** max. 8

**Tourdaten:** Mögliche Stützpunkte: Lindauer Hütte (1744 m), Tilisunahütte (2211 m), Carschinahütte (2263 m)

**Mögliche Klettersteige:** (letztendliche Entscheidung fällt vor Ort): Sulzfluh-Klettersteig, Klettersteig Gauablickhöhle, ...

**Teilnahmegebühr:** 40 € / 80 €

**Anmeldung:** bis 01.08.2022

**Tourenleitung:** Vroni & Klaus Hermes,



## Touren / Fotokreis

### Bergtour Brunnsteinspitze (2180m) Rotwandspitze (2192m) über den Birzelgrat

#### Karwendel

Mittelschwere Bergtour, 1250 Hm

#### Ausrüstung:

lt. Liste Bergsteigen

#### Teilnehmerzahl:

min. 3, max. 8

#### Anforderungen:

Trittsicherheit, Schwindelfreiheit, Kondition für 1250 Hm Auf-/Abstieg

**Anmeldung** bis 30.10.2022

**Tourleitung:** Sandra und Steffen Wolf

Sonntag

6

November

### Termine Fotokreis

Hiermit informiert der Fotokreis über die Termine der zwanglosen Treffen im AV-Heim, jeweils um 19:30 Uhr

Vorgesehen sind weiterhin jeweils der zweite Dienstag im Monat, wenn er nicht auf einen Feiertag fällt. Der August ist jeweils ausgenommen.

Für 2022 sieht es also so aus:

**11. Januar**

**8. Februar**

**8. März**

**12. April**

**10. Mai**

**14. Juni**

**12. Juli**

**13. September**

**11. Oktober**

**8. November**

**13. Dezember**

**10. Januar 2023**

Jeweils um 19:30 Uhr im DAV- Heim.

#### Infos:

Hartmut Engel, 08193 / 997207  
[hartmut.engel@dav-geltendorf.de](mailto:hartmut.engel@dav-geltendorf.de)

#### Anmerkung:

Wir würden uns freuen, hier auch neue Gesichter zu sehen und neue Ideen und Themen, kommt einfach vorbei, wir freuen uns auch Euch!



*Christoph Maier*



## Kletterkurse

### Kurse für die Kletterscheine "Toprope" und "Vorstieg"

Seit mehreren Jahren finden in unserer Kletterhalle Kletterscheinkurse für Mitglieder der Sektion Geltendorf statt. Im Grundkurs "Toprope" werden Sicherungstechnik nach aktuellster Lehrmeinung, Materialkunde, Partnercheck, Kommunikation zwischen Kletterer und Sicherer sowie Klettertechnik geschult. Das Kletterseil ist bereits an der Wand eingehängt und die Sicherung erfolgt von oben, also Toprope.

Im darauf aufbauenden Kurs "Vorstieg" geht es dann darum, einen Kletterpartner am scharfen Ende des Seils im Vorstieg zu sichern und natürlich auch selbst im Vorstieg zu klettern. Nach erfolgreichem Kursbesuch mit kleiner Prüfung erhalten die Teilnehmer den sogenannten Kletterschein "Toprope" bzw. "Vorstieg", der in vielen Kletterhallen als Nachweis der Qualifizierung gefordert ist.

#### Kletterschein TOPROPE - Der Grundkurs für alle Kletter-Einsteiger

**Ziel:** Das eigenständige Toprope-Klettern (Sicherungsseil ist schon angebracht) mit einem Partner oder mit einem Kind ohne auf einen Trainer angewiesen zu sein.

**Inhalte:** Sicherungstechnik nach aktuellster Lehrmeinung, Materialkunde, Partnercheck, Kommunikation zwischen Kletterer und Sicherer, Klettertechnik

Prüfung zum Kletterschein Toprope

**Dauer:** 2 x 3 Stunden

**Kosten:** 40,- Euro, nur für Mitglieder (zzgl. Halleneintritt)

**Termine:** **10. und 13. Januar 2022** jeweils von 19 bis 22 Uhr



#### Kletterschein Vorstieg - Der Kurs für Kletterer mit Toprope-Erfahrung

**Ziel:** Das eigenständige Klettern im Vorstieg mit Partner

**Inhalte:** Sicherungstechnik nach aktuellster Lehrmeinung, Materialkunde, Partnercheck, Kommunikation zwischen Kletterer und Sicherer, Klettertechnik, Stürze halten

Prüfung zum Kletterschein Vorstieg

**Dauer:** 3 x 3 Stunden

**Kosten:** 60,- Euro, nur für Mitglieder (zzgl. Halleneintritt)

**Termine:** **24., 27. und 31. Januar 2022** jeweils von 19 bis 22 Uhr

Mindest-/ Höchstteilnehmerzahl für alle Termine: 6/12

Alle Kurse sind nur für Mitglieder der Sektion Geltendorf mit gültiger Klettermarke für unsere Halle (Kosten Kletterjahresmarke: Erwachsene 35 Euro, Kinder 15 Euro).

Fragen zu allen Kursen: Per Mail an: [nadine.daumann@dav-geltendorf.de](mailto:nadine.daumann@dav-geltendorf.de)

Kursleitung Andreas Nertinger und Nadine Daumann

## Kletterkurse

### Kurs Sicherungstraining Update

Samstag

**22**  
Januar**Kursziel:**

Auffrischung für alle Kletterer. Insbesondere das Falltest- und Sicherungstraining soll dazu beitragen, dass sich die Kletterer beim Stürzen richtig verhalten.

Auf Wunsch können auch weitere Themen aufgefrischt werden, wie z.B. einfach oder doppelt Fädeln, Abseilen

**Kursinhalt:**

Demo Sturzweite, bodennah sichern und klettern, welches Sicherungsgerät?, Gewichtsfaktor und dünnes Seil, Falltest, Sicherungstraining, Tipps & Empfehlungen

**Stützpunkt:**

Kletterhalle Geltendorf

**Voraussetzung:**

Kletterschein Indoor Vorstieg oder gleichwertige Kenntnisse

**Ausrüstung:** Sportklettern drinnen

**Gebühr:** 15€

**Teilnehmer:** mind. 3 maximal 6 bzw. 12 (bei vielen Anmeldungen würde ich einen zweiten Trainer oder Termin organisieren)

**Treffpunkt:** Kletterhalle Geltendorf, 22.01.22 14:30-19:00

**Informationen:**

Sylvia Summerer  
sylvia.summerer@dav-geltendorf.de



# Sicherungstraining Update

für den Kletterschein Vorstieg

sicher-klettern.de

alpenverein.de

## Kletterkurse

### "Von Drinnen nach Draußen"

Kletterschein Outdoor / Outdoor-Klettern-Basics-Kurs

Freitag - Sonntag

13-15

Mai

#### Kursziel:

Indoor-Kletternde für die Besonderheiten hinsichtlich Sicherheit, Klettertechnik und Ökologie am Fels zu sensibilisieren und praktisch auszubilden, damit selbständig Fahrten in Sportklettergebiete selbständig durchgeführt werden können. Die Lerninhalte sind auf bohrhakengesicherte Einseillängen-Routen ausgelegt ("Sportklettern").

#### Kursinhalt:

Lebensraum Fels, Klettern und Naturschutz, draußen Klettern, Partnercheck Outdoor, Vorstieg Sichern und Vorstieg Klettern, Umlenkung, Fädeln und Abbauen, Abseilen

#### Stützpunkt:

Wird je nach Teilnehmerzahl und Wetterlage kurzfristig ausgemacht, eventuell Campingplatz in der fränkischen Schweiz

#### Voraussetzung:

Kletterschein Indoor Vorstieg oder gleichwertige Kenntnisse

#### Ausrüstung:

Sportklettern draußen

**Gebühr:** 60€

**Anmeldung:** Bis zum 4.4.2022

**Teilnehmer:** mind. 3 maximal 10 oder 12

#### Informationen:

Sylvia Summerer  
sylvia.summerer@dav-geltendorf.de,

Thomas Nägele  
thomas.naegele@dav-geltendorf.de



## Klettern

### Gemeinschaftsfahrt Sportklettern im Ötztal

Freitag - Sonntag

24-26

Juni

**Unterkunft** Eine Campingmöglichkeit ist der Campingplatz in Längenfeld:

**Klettergebiet** Informationen zu Klettermöglichkeiten im Ötztal  
<https://www.oetztal.com/klettern> oder  
<https://www.climbers-paradise.com/klettern-oetztal/>

Es gibt für jeden genug Auswahl an Touren. Es besteht sogar die Möglichkeit je nach Klettergebiet zwischen Kalk und Granit zu wechseln.

Sollte das Wetter nicht mitspielen, müssen wir kurzfristig umplanen

#### Anforderungen

Bei einer Gemeinschaftsfahrt handelt jeder Teilnehmer selbstständig. Es gibt keine Führung in irgendwelchen Touren oder eine Ausbildung im Sportklettern.

Entsprechende Klettererfahrung wird vorausgesetzt.

#### Ausrüstung

Laut Ausrüstungsliste Klettern

#### Treffpunkt

AV-Heim oder individuell

#### Teilnehmerzahl

Keine Vorgabe

#### Anmeldung

Bis 30.5.2019

#### Infos und Anmeldung





## Kletterkurse

### Kletterkurs in Alpinem Gelände

Vom Klettergarten ins Alpine starten

Freitag - Sonntag

9-11  
September

- Kursziel:** Vermittlung von Technik und Taktik bei Mehrseillängentouren, Standplatzbau, Abseiltechnik usw.
- Kursinhalt:** Klettern von Mehrseillängentouren, Knotenkunde, Standplatzbau, Seilhandling usw.
- Stützpunkt:** Steinsehütte in den Lechtaler Alpen
- Voraussetzung:** Du kletterst im Klettergarten den 5ten Grad, hast Erfahrung mit echtem Fels und hast Lust auf ordentlich Luft unter den Kletterschuhen, Höhenangst gehört nicht zu deinen Schwächen
- Ausrüstung:** Kletterausrüstung, Helm, passende Klamotten
- Teilnehmer:** max. 4 Teilnehmer, Teilnehmerbeitrag 30/60€
- Treffpunkt:** Freitag, 09.09.22 Vereinsheim Abfahrt nach Absprache
- Anmeldung:** Verbindliche Anmeldung bis zum 29.08.22
- Infos:** Boris Klingler, email: [touren@alpenverein-geltendorf.de](mailto:touren@alpenverein-geltendorf.de)



# Unsere Hütten

**Vereinsheim (600 m)  
Geltendorf**

## Die Hütten der Sektion

Die Sektion hat drei Hütten in Besitz, zwei Selbstversorgerhütten und eine öffentliche Alpenvereinshütte der Schutzklasse 1. Die Vermietung der Hütten ist auf den folgenden Seiten aufgeführt.



**Neue Magdeburger Hütte, 1633 m  
Karwendel, Zirl in Tirol  
DAV-Schutzhütte**



**Jägerhäusl, 1643 m  
Karwendel, Zirl in Tirol  
Selbstversorgerhütte**



**St. Zyprianer Hütte, 1370 m  
St. Zyprian, Rosengarten Südtirol  
Selbstversorgerhütte**



## Die Hütten der Sektion

### Neue Magdeburger Hütte

Die bewirtschaftete DAV-Hütte liegt in 1633 Meter Höhe oberhalb von Zirl in Tirol / Österreich. Die Hütte ist von Mitte Mai bis Mitte Oktober geöffnet. Es stehen 19 Schlafplätze in 4 Zimmerlagern und 50 Plätze in 6 Matratzenlagern zur Verfügung. Außerhalb der Öffnungszeiten gibt es im nahen Winterraum 6 Schlafplätze.

Neben bodenständigen Speisen - von der Knödelsuppe bis zum Kaiserschmarrn - gibt es auch Produkte aus eigener Erzeugung, wie z.B. Graukäse, Butter, Wurst, Speck u. Fleischgerichte.

Die Hütte darf sich mit dem Prädikat „Mit Kindern auf Hütten“ und auch dem Umweltgütesiegel schmücken. Für die Kinder gibt es einen Spielbereich mit Kletterwand, Schaukel, Balancierbalken und Hangrutsche. Ein Weiher mit Fröschen und Lurchen wartet ebenso wie die Tiere (Kaninchen, Hühner, Schafe, Ziegen, Kühe, Lamas, Esel und Ponys) auch auf die Kinder. Für Kletterer gibt es in nur 20 Minuten Entfernung einen wunderschönen Klettergarten (III bis VI+).



Hüttenwirtsehepaar: Carolina und Hermann Isser +43 5238 88790

Homepage Wirtsleute

Email

<http://www.magdeburger-huette.at>

[info@magdeburger-huette.at](mailto:info@magdeburger-huette.at)

### Zustiege

Bahnhof Hochzirl  
Zirl  
Kranebitten  
Innsbruck

3 Stunden, einfacher Weg  
4 Stunden, einfacher Weg  
3,5 Stunden, steil, Trittsicherheit erforderlich  
4,5 Stunden, Trittsicherheit erforderlich

## Die Hütten der Sektion

### Übergänge und Touren

Folgende Hütten liegen in der Umgebung der Neuen Magdeburger Hütte: Das Solsteinhaus (ca. 2 h), die Nördlinger Hütte (ca. 4,5 h), die Höttinger Alm (ca. 4,5 h) und die Pfeishütte (ca. 7,5 h).



Für Gipfeltouren sind Ziele für fast alle Schwierigkeitsgrade erreichbar: Die wichtigsten sind dabei das Kirchberger Köpfl und das Hechenbergl für kurze, einfache Bergwanderungen, für die Anspruchsvolleren die beiden Solsteine, wo oft Steinböcke, Schneehühner und Steinadler zu sehen sind. Auch eine große Edelweißwiese liegt auf dem Weg zu ihnen.

### Winterraum an der Neuen Magdeburger Hütte

Nahe der Neuen Magdeburger Hütte liegt der Winterraum, der in einer eigenen Hütte gleich hinter ihr liegt. Dieser ist mit 6 Schlafplätzen mit Matratzen und Decken, einem Aufenthaltsraum und einem Vorraum für Brennholz ausgestattet. Dieser kann wie üblich für alle Winterräume mit dem Winterschlüssel des Alpenvereins genutzt werden. Die Tarife sind die gleichen wie die der Neuen Magdeburger Hütte.



Bilder links und Mitte:  
Theresa Binder, Innsbruck



## Die Hütten der Sektion

### Jägerhäusl

Nahe der Neuen Magdeburger Hütte liegt die Selbstversorgerhütte „Jägerhäusl“. Hier stehen 16 Plätze in zwei Zimmern zu je 8 Matratzenlagern zur Verfügung. Ausgestattet ist es mit elektrischem Licht (Batterien über Solar geladen), einer gemütlichen Stube, Kachelofen, Waschraum und WC und einer voll eingerichteten Küche.



Hüttenwart und Reservierung: Werner Leitenstorfer, Geltendorf, Tel. 08193 / 220

### Übernachtungstarife für Neue Magdeburger Hütte und Jägerhäusl

		(bis 6 J.)	(7 - 18 J.)	(19 - 25 J.)	(über 25 J.)
<b>Mitglieder DAV</b>	Zimmerlager	frei	7,-- €	13,-- €	13,-- €
	Matratzenlager	frei	5,-- €	10,-- €	10,-- €
<b>Nichtmitglieder</b>	Zimmerlager	10,-- €	17,-- €	25,-- €	25,-- €
	Matratzenlager	10,-- €	15,-- €	20,-- €	20,-- €

Jägerhäusl zuzüglich 10 € pro Nacht

### Hinweise zur Übernachtung auf bewirtschafteten Alpenvereinsstütten

Wir bitten alle Übernachtungsgäste, die Quittung vom Hüttenwirt zu verlangen und mitzunehmen. Sie dient als Versicherungsnachweis für das Gepäck und befreit von der Entrichtung des Umweltbeitrages. Bitte achten Sie darauf, dass der Übernachtungsbeleg den korrekten Tagesstempel trägt.

## Die Hütten der Sektion

### St.-Zyprianer Hütte

Die zweite Selbstversorgerhütte liegt in Südtirol nahe Tiers, etwa 20 Kilometer von Bozen entfernt. Es gibt zwei Zimmer mit je 2 Betten und 7 Plätze im Matratzenlager. Eine Küche, Kachelofen und eine 2012 erneuerte Essecke laden zu gemütlichen Stunden ein.

Die Hütte wurde in den letzten Jahren in mehreren Arbeitseinsätzen immer wieder verschönert. Einfach mal einen Termin reservieren und vorbeischaun, es lohnt sich!



**Für die Vermietung ist zuständig: Bernd Salcher, 08193 / 8502 oder 0176 / 12703951**

### Übernachtungstarife für St.-Zyprianer Hütte

	(bis 6 J.)	(7 - 18 J.)	(19 - 25 J.)	(über 25 J.)
<b>Mitglieder</b> Geltendorf und Partnersektionen (*)	frei	5,-- €	7,-- €	7,-- €
<b>Mitglieder</b> andere Sektionen	2,-- €	7,-- €	10,-- €	10,-- €
<b>Nichtmitglieder</b>	4,-- €	10,-- €	15,-- €	15,-- €

**Zuzüglich 10 € im Sommer bzw. 15 € im Winter pro Nacht**



### Anmeldung für St.-Zyprianer Hütte und Jägerhäusl

Diese beiden Selbstversorgerhütten sind nur von Mitgliedern der Sektionen Geltendorf und den Partnersektionen (\*) buchbar. Schlüsselausgabe erfolgt nur in Geltendorf. Ein Versand der Schlüssel ist nicht möglich.

**Für die St.-Zyprianer Hütte müssen Leintücher und Überbezüge mitgebracht werden.**

\* Partnersektionen: Mering, Magdeburg, Alpen.NetSektion und Bergbund Hausham

## Beiträge und Mitgliedsinformationen

### Beiträge für 2022

	Jahresgebühr	Aufnahmegebühr
A-Mitglied / Sektionsmitglied ab 26 Jahre	58,00 €	6,00 €
B-Mitglied / Ehegatte eines A-Mitgliedes	32,00 €	3,00 €
C-Mitglied / Doppelmitglied	20,00 €	3,00 €
D-Mitglied / Junioren 19 - 25 Jahre	30,00 €	3,00 €
K/J-Mitglied (Kinder und Jugendliche bis 18 Jahre)	16,00 €	-
Familienbeitrag	90,00 €	6,00 €

Die Jahresbeiträge werden immer Anfang Januar per Bankeinzug abgebucht.

Wenn von einer Familie beide Elternteile in unserer Sektion Mitglied sind, dann sind die Kinder und Jugendlichen bis 18 Jahre beitragsfrei. Maßgeblich ist dabei das Alter, das im Laufe des Jahres erreicht wird.

Alle Senioren ab 70 Jahren zahlen den ermäßigten Beitrag (B-Beitrag).

Die unter Aufnahmegebühr angegebenen Beträge sind die bei einer Neuaufnahme zu zahlenden Gebühren.

Wenn beim Beitragseinzug die Kontonummer nicht stimmt, entstehen Kosten von mindestens 4 €, die vom Mitglied mit dem erneuten Bankeinzug eingezogen werden.

### Informationen zu SEPA

Seit 2014 werden die Mitgliedsbeiträge über das SEPA-Verfahren eingezogen. Das Lastschriftmandat wird wie folgt gekennzeichnet:

**Mandatsreferenz:**

**Mitgliedsnummer** bei uns

**Gläubiger-Identifikationsnummer:**

**DE24ZZZ00000133009**

### Änderungen

Bitte melden Sie jede Änderung Ihrer Adresse, neues Konto oder neue Bankverbindung (IBAN), Namensänderung, Änderung des Familienstandes usw. an die Geschäftsstelle. Bitte nennen Sie auch Ihre Familienangehörigen, wenn die Änderungen auch sie betreffen. Die Änderung kann per Brief oder Mail oder auch online unter „mein.alpenverein.de“ durchgeführt werden.

### Kündigung

Die Kündigung der Mitgliedschaft ist schriftlich bis spätestens 30. September an die Sektion zu richten, spätere Meldungen können erst für das übernächste Jahr berücksichtigt werden.

Bei Kündigung einer **Familienmitgliedschaft** muss zwingend für jedes einzelne Mitglied eine Kündigung vorliegen.

### Mitgliederdaten Online ändern und einsehen

Unter [mein.alpenverein.de](http://mein.alpenverein.de) kann man nach einmal Registrierung einige Daten der Mitgliedschaft selber ändern und einsehen. Adressänderungen und neue Kontonummer sind aktuell bereits möglich.

## Kletterhalle

### Informationen zur Kletterhalle

#### Öffnungszeiten

Da sich über das Jahr immer wieder Änderungen in den Belegungszeiten ergeben, werden diese nicht mehr im Mitteilungsblatt veröffentlicht. Die jeweils gültigen Termine werden im Internet unter [dav-geltendorf.de/die-gruppen-der-sektion/klettern](http://dav-geltendorf.de/die-gruppen-der-sektion/klettern) aufgeführt. Außerdem kann bei den jeweiligen Kletterbetreuern (siehe rechte Liste) der aktuelle Stand erfragt werden.

**Zu den bayrischen Schulferien bitte immer vor Besuch der Kletterhalle mit den Kletterbetreuern Kontakt aufnehmen, in diesen Zeiten ist eine Öffnung nicht immer gewährleistet!**

#### Routen / Ausstattung

In unserer Kletterhalle gibt es vier verschiedene Wände mit circa 40 Kletterrouten in den Schwierigkeitsgraden 3-9. Sowohl Anfänger als auch Fortgeschrittene werden genug Routen finden. Die Halle wird circa zwei Mal im Jahr umgeschraubt damit den Kletterern nicht langweilig wird. Außerdem ist ein moderner Fallschutzboden eingebaut und es werden regelmäßig neue Griffe gekauft.



Direkt neben der Kletterhalle gibt es einen kleinen Boulderraum mit Weichbodenmatte. Dort können sich Kinder super austoben aber auch für ambitionierte Kletterer sind schwere Boulder gesetzt.



Zusätzlich gibt es noch ein Hangboard, Klimmzug-Griffe und Dip-Stangen für alle die gerne trainieren.

Zum Umziehen, Pausieren oder Aufwärmen gibt es einen großen Vorraum.

Bei Interesse bitte entweder einen Kletterbetreuer oder die Vorstandschaft ansprechen, gerne auch zu unseren Heim-abenden.

*Bilder: Oben: Kletterhalle  
Unten: Boulderraum*



## Kletterhalle

### Wichtig!

Grundvoraussetzung für die Benutzung der Kletterhalle ist die Mitgliedschaft in der Sektion Geltendorf sowie der Besitz einer aktuellen Jahreskarte für die Kletterhalle

### Kontakte Kletterbetreuer

Nadine Daumann	08146 / 946723	<a href="mailto:nadine.daumann@dav-geltendorf.de">nadine.daumann@dav-geltendorf.de</a>
Manfred Feneberg	08193 / 4158	<a href="mailto:manfred.feneberg@t-online.de">manfred.feneberg@t-online.de</a>
Armin Fürst	08193 / 2430575	<a href="mailto:armin.fuerst@gmail.com">armin.fuerst@gmail.com</a>
Simon Fischer	08146 / 9987289	<a href="mailto:simon@cs-fischer.de">simon@cs-fischer.de</a>
Andreas Kische	01523 / 7514026	<a href="mailto:internet@kische.eu">internet@kische.eu</a>
Robert Lindermeier	08193 / 999568	<a href="mailto:rl2016@arcor.de">rl2016@arcor.de</a>
Thomas Nägele	08191 / 657688	<a href="mailto:thomas.naegele@dav-geltendorf.de">thomas.naegele@dav-geltendorf.de</a>
Andreas Nertinger	08193 / 998487	<a href="mailto:a.nertinger@live.de">a.nertinger@live.de</a>
Damian Slupik	08193 / 998181	<a href="mailto:damienski@web.de">damienski@web.de</a>
Sylvia Summerer	08144 / 939567	<a href="mailto:sylvia.summerer@dav-geltendorf.de">sylvia.summerer@dav-geltendorf.de</a>
Beda Weidemann	08144 / 213	<a href="mailto:beda.weidemann@dav-geltendorf.de">beda.weidemann@dav-geltendorf.de</a>

### Preis Jahreskarte:

Erwachsene: **35 €**

Kinder und Jugendliche bis 17 J.: **15 €**

Bestellung der Jahresmarke bei allen Kletterterminen oder direkt in der Geschäftsstelle.

Bitte auch alle Sicherheitsvorschriften der Halle beachten, sie hängen im Eingangsbereich aus, Danke!

In den Schulferien bitte beim Betreuer nachfragen, ob der Termin stattfindet!



# Kontaktaten der Vorstandschaft und Aktiver - Änderungen nach der Hauptversammlung möglich!

Vorstand	
Erster Vorsitzender	Klaus Hermes 08193 99 70 90 <a href="mailto:klaus.hermes@dav-geltendorf.de">klaus.hermes@dav-geltendorf.de</a> Türkenfelder Straße 8e, 82269 Geltendorf
Zweiter Vorsitzender	Christoph Maier 08193 999901 <a href="mailto:christoph.maier@dav-geltendorf.de">christoph.maier@dav-geltendorf.de</a> Beurer Str. 16a, 82299 Türkenfeld
Schatzmeister	Maximilian Jaud 01573 5299589 <a href="mailto:maximilian.jaud@dav-geltendorf.de">maximilian.jaud@dav-geltendorf.de</a> Tulpenstraße 13, 82272 Moorenweis
Jugendreferentin	Julia Jaud 08146 7677 <a href="mailto:julia.jaud@dav-geltendorf.de">julia.jaud@dav-geltendorf.de</a> Tulpenstraße 13, 82272 Moorenweis
Schritfführerin	Renate Maier 08193 99 99 01 <a href="mailto:renate.maier@dav-geltendorf.de">renate.maier@dav-geltendorf.de</a> Beurer Str. 16a, 82299 Türkenfeld
Naturschutzreferentin	Rose Grüner 08141 359418 <a href="mailto:rose.gruener@dav-geltendorf.de">rose.gruener@dav-geltendorf.de</a> Fliederstr. 29, 82256 Fürstenfeldbruck
Mitgliederverwaltung	Nadine Daumann 08146 946723 <a href="mailto:mitgliederdav-geltendorf.de">mitgliederdav-geltendorf.de</a> Am Moosgraben 27, 82272 Moorenweis
Vorsitzender Ehrenrat	Franz-Paul Mayr 08806 2564 <a href="mailto:Franz.paul.mayr@dav-geltendorf.de">Franz.paul.mayr@dav-geltendorf.de</a> Dorfstr. 7, 86949 Hechenwang
Ausbildungsreferent	Steffen Wolf 08193 99 79 627 <a href="mailto:steffen.wolf@dav-geltendorf.de">steffen.wolf@dav-geltendorf.de</a> Türkenfelder Straße 8d, 82269 Geltendorf
Gerätewart	Michael Feigl 08193 9983635 <a href="mailto:material@dav-geltendorf.de">material@dav-geltendorf.de</a> Türkenfelder Str. 8 B, 82269 Geltendorf
Beirat	Sylvia Summerer 08144 939567 <a href="mailto:sylvia.summerer@dav-geltendorf.de">sylvia.summerer@dav-geltendorf.de</a> Johannishöhe 4, 82288 Kottgeisering
Beirat	Max Summerer 08144 939567 <a href="mailto:max.summerer@dav-geltendorf.de">max.summerer@dav-geltendorf.de</a> Johannishöhe 4, 82288 Kottgeisering
Beirat	Beda Weidemann 08144 213 <a href="mailto:beda.weidemann@dav-geltendorf.de">beda.weidemann@dav-geltendorf.de</a> Schuilstraße 10, 82288 Kottgeisering
Beirat	Renate Reichel 08193 6352 <a href="mailto:svn.prinz@dav-geltendorf.de">svn.prinz@dav-geltendorf.de</a> Moorenweiser Str. 10, 82299 Türkenfeld
Beirat	Sven Prinz 0177 3372281 <a href="mailto:svn.prinz@dav-geltendorf.de">svn.prinz@dav-geltendorf.de</a> Steinfeldstr. 37 82279 Eching
Beirat	Ocke Hinrichsen 08193 6578 <a href="mailto:ocke.hinrichsen@dav-geltendorf.de">ocke.hinrichsen@dav-geltendorf.de</a> Faretshäuser Str. 10, 86922 Eresing
AV-Heim/St. Zyprianer H. Bernd Salcher 08193 8502 / 0176 12703951 <a href="mailto:bernd.salcher@dav-geltendorf.de">bernd.salcher@dav-geltendorf.de</a> Bahnhofstr. 129, 82269 Geltendorf	
Beirat	
Tourenwart	Sandra Wolf 08193 99 79 627 <a href="mailto:sandra.wolf@dav-geltendorf.de">sandra.wolf@dav-geltendorf.de</a> Türkenfelder Straße 8d, 82269 Geltendorf
Skiabteilung	Wolfgang Glas 01573 4723649 <a href="mailto:wolfgang.glas@dav-geltendorf.de">wolfgang.glas@dav-geltendorf.de</a> Heuweg 17a, 82269 Geltendorf
Hüttenwart Jägerhäusl	Werner Leitenstorfer 08193 220 <a href="mailto:wolfgang.schoelner@dav-geltendorf.de">wolfgang.schoelner@dav-geltendorf.de</a> Bahnhofstr. 49, 82269 Geltendorf
Hüttenwart NIMH	Wolfgang Schöllner 08072 3715839 <a href="mailto:wolfgang.schoelner@dav-geltendorf.de">wolfgang.schoelner@dav-geltendorf.de</a> Mühlberger Str. 3a, 83527 Kirchdorf
Kletteranlage	Thomas Nägele 08191 657 688 <a href="mailto:thomas.naegle@dav-geltendorf.de">thomas.naegle@dav-geltendorf.de</a> Wörnitzweg 3, 86916 Kaufering
Wegewart	Christian Leitenstorfer 08662 66 73 773 <a href="mailto:christian.leitenstorfer@dav-geltendorf.de">christian.leitenstorfer@dav-geltendorf.de</a> Staudacher Str. 1, 83346 Bergen
Fotokreis	Hartmut Engel 08193 997207 <a href="mailto:hartmut.engel@dav-geltendorf.de">hartmut.engel@dav-geltendorf.de</a> Hauptstraße 32c, 86299 Eresing
<b>Touren und Gruppenleiter der Sektion sind auf Seite 40 zu finden</b>	
Weitere Aktive	

Die ab Mai neu gewählten Personen werden auf der Homepage veröffentlicht